

Управление образования Администрации МО "Каменский городской округ"
Муниципальное казенное общеобразовательное учреждение
«Травянская средняя общеобразовательная школа»

Исследовательский проект
«География России на монетах моей коллекции»

Выполнил: Птицын Степан
ученик 10 класса МКОУ
«Травянская средняя
общеобразовательная школа»
Руководитель: Дементьева
Наталья Алексеевна,
учитель географии,
1 квалификационная
категория

с. Травянское
2020 г.

Содержание

Введение.....	3
Основная часть.....	7
1. Взгляд на деньги с точки зрения истории и нумизматики.....	7
1.1 Немного истории	7
1.2 Из истории и географии монетных дворов древней Руси.....	8
2. Знакомство с моей коллекцией десятирублевых монет.	13
2.1 Что изображают на современных коллекционных монетах.....	13
2.2 Результаты исследования монет по географической тематике.....	14
3. Результаты поиска информации и анкетирования учащихся.....	47
3.1 Анкетирование.....	47
Заключение	50
Список используемых источников.....	51

Введение

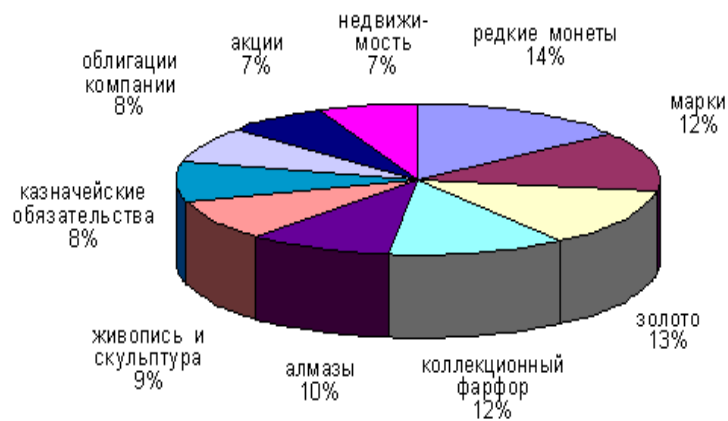
Деньги любой страны по-своему отражают её историю и географию. Национальная валюта - это часть материальной культуры народа. Ведь на визитной карточке государств мира изображены их главные символы: герб, флаг, национальная валюта. Денежные знаки многих стран мира — настоящие шедевры искусства. Изображения на государственных банкнотах и монетах - это зеркало отражения общественно-экономических процессов в стране, уникальности её природы, а также отечественной истории, культуры и географии. В своей работе мы рассматриваем возможность изучения географии своей Родины, используя исследование денежных знаков – монет, а также разрабатываем способ изучения географии с помощью коллекционных монет.

Актуальность. Духовно-практическое освоение действительности в форме восприятия и творческого созидания одно из требований к результатам освоения основной образовательной программы. В этом ключе, наша работа представляет собой один из вариантов формирования «внешнего» образа России, который выстраивается в результате освоения вспомогательной исторической дисциплины нумизматики и способа её применения для получения новых историко-географических знаний. Тема нашего исследования и методы работы продиктованы временем. Современный школьник стремится получить интересующую его

информацию не только в школе, или с помощью системы Интернет, но и посредством своего хобби.

Коллекционирование монет — это процесс систематизированного собирания монет по каким-либо признакам (страна, год, эпоха, рисунок на монете, материал, из которого она изготовлена, монетный двор и т. п.) с целью создания коллекции. Коллекционирование монет следует различать с нумизматикой, которая изучает историю монетной чеканки и денежного обращения по монетам, хотя обе дисциплины находятся в тесном взаимодействии. Нумизматика формально делит свой материал на большие группы монет - античных (греческих, римских и городов Северного Причерноморья), византийских, ближне и дальневосточных, европейских и монет колоний, русских монет, выделяя в рамках этих широких групп более мелкие подразделения, хронологические и территориальные, вплоть до выпусков отдельных государств и других владений и даже городов. Естественно, что как особо важную группу мы выделяем монеты русские, наиболее полно представленные в музеях СССР. Тщательно подобранные и систематически пополняемые коллекции являются основой, на которой строится научное исследование монет как памятника истории.

Коллекционеры монет часто начинают собирать, сохраняя обычные монеты регулярного обращения, которые они нашли по тем или иным причинам интересными. Моё увлечение коллекционированием монет переросло в интерес к изучению своей страны, её географии, культуры и истории. В настоящее время коллекционирование тесно связано с сохранением и увеличением собственного капитала, что немаловажно в условиях экономических кризисов. Так, например, посмотрим, во что вкладывают свои средства россияне? Из диаграммы видно, что ведущие позиции занимают редкие монеты.



Гипотеза: коллекционирование монет может служить источником получения знаний по истории и географии, мотивировать и повышать интерес школьников к формированию культурного образа своей страны и географической картины мира.

Цель работы заключается в том, чтобы на основе привлечения комплекса нумизматических источников, исследовать изображения на современных коллекционных монетах Российской Федерации для формирования географических знаний о своей родине России, создать учебный картографический продукт «География древних городов России на современных монетах коллекционера».

Эта цель реализуется путем выделения следующих **задач**:

- изучить историю возникновения денег;
- опираясь на основы нумизматики, исследовать изображения на современных российских монетах;
- исследовать влияние конкретных исторических, политических и экономических факторов на процессы формирования денежных знаков;
- составить таблицу «Тематическая классификация географических изображений на современных российских монетах»;
- провести диагностическое тестирование предметных знаний учащихся 8 класса;
- разработать учебный картографический продукт «География древних городов России – на современных монетах коллекционера».

Объектом исследования являются современные государственные монеты Российской Федерации, выпущенные Гознаком РФ в период с 1991 года по настоящее время.

Предметом исследования - географические объекты, ключевые факты исторической географии и истории географических открытий, эндемичные (редкие и исчезающие) объекты животного мира, выдающиеся личности России, памятники архитектуры; все, что является главными отличительными признаками образа государства, которые изображены на российских коллекционных монетах.

Методы исследования:

1. Эмпирический метод (визуализация образов – «эмблем» наше государства и диагностика предметных знаний у группы учащихся 8 класса).
2. Теоретический метод (информационно- поисковый).
3. Аналитический метод (сравнительный анализ и систематизация сходных признаков).
4. Методы современных информационно-коммуникационных технологий.

Этапы работы:

1. Поиск информации об истории российских монет в сети Интернета и в энциклопедиях.
2. Сбор информации и исследование изображений на современных монетах РФ.
3. Выборка и группировка монет с географическим содержанием изображений чеканки.
4. Составление текста анкеты и проведение анкетирования среди одноклассников.
5. Отбор материалов коллекционных серийных монет для создания интерактивного образовательного продукта.
6. Создание карты по темам изучения курса географии и истории России в 8 классе: "Древние города России".

Основная часть.

1. Взгляд на деньги с точки зрения истории и нумизматики.

1.1 Немного истории

Коллекционированием монет люди занимаются очень давно. В 1517 году в Риме появилась книга Фульвио "Изображения знаменитых людей". В 1553 году в Лионе вышел в свет труд Гильома Рулля под заголовком "Беглый обзор монет наиболее знаменитых лиц, существовавших с сотворения мира, с кратким описанием их жизни и деяний, заимствованным у классиков". Книга Гильома Рулля, изданная на многих языках, имела огромный успех. Автор



ухитрился находить на монетах не только цезарей Рима, но и средневековых королей, и пап, и библейских пророков. Ему казалось, что он нашел портрет Ахилла: иллюстрируя свою книгу, Руллер под изображением одной из античных монет с головой бога войны Арея в шлеме поставил имя этого героя Гомера. Таковы были первые нумизматы. Со временем количество людей, заинтересованных сбором монет, постоянно растет.

Коллекционирование монет одно из интереснейших увлечений человечества. Оно позволяет окунуться в историю, в глубокую древность. Как повышается уровень адреналина в крови нумизмата, только что приобретшего редчайшую монету! И это не только потому, что она стоит больших денег. Ведь вполне вероятно, что эту же монету держал в руках царь Петр Первый, который и сам был собирателем монет!

Изучив историю русских монет, мы увидели их отличительные черты от монет восточных и западных стран в период их зарождения. В отличие от татарских монет, в оформлении которых основная роль принадлежит

эпиграфике - надписям, на древних русских монетах сразу же появились разнообразные изображения. На монетах великих княжеств Московского, Тверского, Суздальско-Нижегородского они представляют поразительное богатство сюжетов. Реже всего можно встретить на монетах XIV-XV вв. изображения религиозного содержания, тогда как круг сюжетов мифологических и бытовых очень богат. Наряду с изображением Китовраса (кентавра), Сирина, Самсона со львом, встречаются изображения всадников, всевозможных животных, сцены охоты с соколом, с собакой, с луком или рогатиной, изображения чеканщика монет за работой, дровосека и многие другие. По мере централизации монетного дела контроль над ним со стороны московских князей ограничивал круг допустимых сюжетов. Заметное, развитие в раннем периоде получили изображения хищных животных; редкостью было чисто орнаментальное решение композиции. Совершенно не получила отражения на русских монетах архитектура. (В настоящее время Гознак РФ устранил этот пробел). Монеты Новгорода и Пскова представляют заметную особенность редкостной верностью однажды принятому типу изображения и его религиозной окрашенностью.

1.2 Из истории и географии монетных дворов древней Руси

В конце X в. в Киевской Руси начинается чеканка собственных монет из золота и серебра. Первые русские монеты так и назывались златниками и серебряниками. На монетах изображался великий князь киевский и своеобразный государственный герб в форме трезубца – так называемый знак Рюриковичей. надпись на монетах князя Владимира (980 – 1015) гласила: "Владимир на столе, а се его сребро", что значит: «Владимир на престоле, а ато его деньги» (рис. 2). Долгое время на Руси слово «сребро» – «серебро» было равнозначно понятию денег.

Особый интерес вызывает у нас история чеканки монет в Московских уделах, так как мы сами являемся жителями Подмосковья. В великом княжестве Московском собственная чеканка удельных князей была наиболее обильной и разнообразной. В г. Галиче чеканку производили оба упомянутые

выше князя - Юрий Дмитриевич (1389-1434) и Дмитрий Шемяка, который лишился своего княжения в 1450 г. В г. Угличе имели свою монету два князя - Иван Владимирович (по 1422) и Константин Дмитриевич (умер в 30-х гг. XV в.). Монеты обоих очень редки. Весьма вероятно, что чеканка Юрия началась еще в г. Звенигороде и только позже была перенесена в Галич. В г. Серпухове по 1410 г. чеканил свою монету князь Владимир Андреевич Храбрый, один из главных участников разгрома татар в 1380 г. Его чеканка началась, по-видимому, еще в годы правления Дмитрия. После смерти Владимира Серпуховское княжество разделилось на пять малых уделов, доставшихся его сыновьям. Серпухов отошел к старшему - Ивану Владимировичу (по 1422), продолжившему чеканку. Ему наследовал Семен Владимирович, получивший в 1410 г. г. Боровск, который, таким образом, вернулся в состав Серпуховского княжества. Судя по большой редкости монет Ивана Владимировича и обилию и разнообразию монет Семена Владимировича, который был серпуховским князем только четыре года (по 1426), наиболее вероятно, что последний начал свою чеканку как князь боровский и лишь продолжил ее в Серпухове. На части монет кроме его имени находится также имя великого князя Василия Темного, что довольно точно датирует их. Как и в других подобных случаях, это может быть объяснено двояко: либо контролем со стороны великого князя, либо попросту тем обстоятельством, что заказ на чеканку монеты передавался денежнику великого князя и при чеканке использовался один московский штемпель.

Получивший в 1410 г. г. Малоярославец князь Ярослав Владимирович (по 1426) только как малоярославецкий князь мог выпускать свои монеты, которые дошли до нас в небольшом числе. Его сын - князь Василий Ярославич в 1426 г. объединил в своих руках все Серпуховское княжество и монетную чеканку, довольно обильную. В 1456 г. княжество прекратило свое существование и стало владением великого князя.

В г. Можайске начал чеканку князь Андрей Дмитриевич (1389-1432). Среди его монет также имеются разновидности с именем великого князя Василия Темного. После смерти князя Андрея удел разделился на два - в г. Верее стал выпускать свою монету князь Михаил Андреевич, после смерти которого (1485) удел достался великому князю. Чеканка Михаила, вероятно, производилась как в княжение Василия Темного, так и Ивана III. В Можайске продолжил чеканку князь Иван Андреевич. В 1454 г. княжество Можайское прекратило существование. Вероятно, незадолго до этого на монетах Ивана Андреевича также появляется второе имя - великого князя московского.

В г. Дмитрове с 1389 по 1428 г. выпускал местные монеты только один князь - Петр Дмитриевич. Присутствие на части его монет имени великого князя Василия (Темного) датирует их в пределах трех лет.

Есть основание считать, что в правление великого князя Василия Дмитриевича (сына Дмитрия Донского) особая монета с именем великого князя чеканилась в г. Коломне или, во всяком случае, для этого города. Подобная чеканка великих князей в принадлежащих им младших городах княжеств, как мы увидим далее, наиболее характерна для великого княжества Тверского.

При Иване III Русь стала единым государством. Теперь уже каждый князь не мог самостоятельно чеканить свои монеты. Во главе государства стоял монарх, только он имел на это право.

В 1534 году в правление Елены Глинской, матери Ивана Грозного, была создана единая для всего государства денежная система. Были установлены строгие правила чеканки монет, созданы образцы. На деньге мелкого веса, сделанной из серебра, изображался всадник с мечом. Эти монеты получили название мечевых. На деньгах крупного веса, тоже серебряных, изображался всадник с копьём в руках. Они назывались копейными денгами. Это и были наши первые копейки. Они имели неправильную форму, а размер - с арбузное семечко. Самой мелкой монетой

была "полушка". Она равнялась четверти копейки. До царя Федора Ивановича на русских монетах не ставился год выпуска. Этот царь впервые стал выбивать на копейках дату.

Постепенно рублевые слитки исчезли из обращения. Деньги в России считали на рубли, но рубля как монеты не существовало, рубль оставался только условной счетной единицей. При Петре I ходили серебряные копейки и полукопейки, или "денежки". Монет не доставало, в стране был "денежный голод". Особенно большую нужду испытывали в мелких монетах. Копейка по тому времени была слишком крупна достоинством, и вместо размена ее рубили на две-три части. Каждая часть ходила самостоятельно. В марте 1704 года по указу Петра I впервые в России начали делать серебряные рублевые монеты. Одновременно выпустили полтинник, полуполтинник, гривенник, равный 10 копейкам, пятачок с надписью "10 денег" и алтын.

Название "алтын" - татарское. "Алты" - значит шесть. Древний алтын равнялся 6 деньгам, петровский алтын - 3 копейкам. Серебро во много раз дороже меди. Чтоб медная монета была такой же ценности, как серебряная, ее нужно сделать очень большой, тяжелой. Так как в России серебра не доставало, то Екатерина I и задумала делать именно такие медные деньги. Рассчитали, что рублевая монета должна иметь вес 1,6 килограмма. Повинуясь царскому приказу, монетчики сделали медный рубль. Это большая четырехугольная плита, шириной и длиной 20 сантиметров. В каждом углу ее вытиснен круг с изображением Государственного герба, а посередине надпись: "Цена рубль. 1726. Екатеринбург".

Кроме рубля, выпустили полтинники, полуполтинники и гривны. Все они имели одинаковую форму и изготавливались на Екатеринбургском монетном дворе. Эти деньги существовали недолго. Чересчур уж неудобны они были. До начала XVII века Россия не знала золотых монет. Златники Владимира не были деньгами в полном смысле слова. В начале XVII века в России царствовал Василий Шуйский. Мало просидел он на троне, ничем не

прославил себя, но успел выпустить первые русские золотые монеты: гривенники и пятаки.

При Елизавете Петровне была выпущена новая золотая монета в 10 рублей. Она называлась в соответствии с императорским титулом царицы империалом. Был и полуимпериал - монета в 5 рублей. При ней генерал-директор Миних предлагал план улучшения финансового положения государства. План состоял в том, что вместо дорогих металлических выпустить по образцу Европы дешевые бумажные деньги. Проект Миниха пошел в сенат и был там отвергнут. Но Екатерина II этот проект осуществила: взамен громоздких медных денег выпустила бумажные ассигнации достоинством в 25, 50, 75 и 100 рублей. Они свободно обменивались на медные деньги, и для этой цели в 1768 году в Москве и Санкт-Петербурге учредили два банка. Ассигнации Екатерины II были первыми русскими бумажными деньгами.

2. Знакомство с моей коллекцией десятирублевых монет.

2.1 Что изображают на современных коллекционных монетах.



Предметом нашего исследования стал коллекционный материал монет постперестроечного периода, начиная датировкой с 1991 года. Мы заметили, что преобладающая часть изображаемых сюжетов сохраняется до наших дней. Так на монетах серий: «Золотое кольцо России», «Памятники архитектуры России», «Древние города России» присутствуют изображения монастырей и храмов. Изображения животных, характерных ареалов обитания территории РФ, можно увидеть на монетах серии «Сохраним наш мир» и «Красная книга». Для изучения географической тематики мы выбрали монеты серий: «300-летие Российского флота», «Выдающиеся личности России», «Барк «Крузенштерн», «850-летие основания Москвы», «1150-летие зарождения российской государственности – 2012», но самые интересные с точки зрения географа стали серии: «Российская Федерация», «Россия во всемирном, культурном и природном наследии ЮНЕСКО», «Архитектурные шедевры России», а историю географических открытий мы узнавали на монетах серии «1-я и 2-я Камчатская экспедиция», «Окно в Европу», «Выдающиеся личности России», «История русского военно-

морского флота», «Русские исследователи Центральной Азии», «Международный полярный год» и другие юбилейные монеты.

2.2 Результаты исследования монет по географической тематике.

Серия «Древние города России»

В 2002 году Центральный Банк Российской Федерации начал выпуск серии монет «Древние Города России». Мы собрали данную серию коллекционных монет и подобрали соответствующий историко-географический материал к каждой монете. Наш выбор данной тематики не случаен. Ведь каждый россиянин должен знать историю и географию своего государства. "Откуда пошла Русь изначальная"? Ведь ещё в 12 веке иностранные послы называли нашу землю Гардарикой - страной городов.



Монета **10 рублей Каргополь** из этой серии вышла в обращение 2 октября 2006 года.

Каргополь, старинный северный русский город, очень маленький, в нем проживают чуть более 10 тысяч человек. Расположен в Архангельской области, на низком левом берегу реки Онеги, чуть ниже ее истока из озера Лаче. Время в городе как будто остановилось, тихие улочки, старинная архитектура, неторопливая жизнь. Город впервые упоминается в летописи в 1146 году. О жизни города известно мало, богатейший архив Каргополя сгорел в 1765 году.

В XV веке Каргополь становится укрепленным городом, в политике он становится на сторону Новгорода против усиления влияния Москвы на севере. Во время царствования Ивана Грозного Каргополь, как богатый город, крупный торговый центр зачисляется в 19 царских городов, которые содержали опричнину. Город был расположен на пересечении торговых путей и считался мощной крепостью. Во время польской интервенции каргопольская крепость трижды осаждалась польскими войсками, но взять

город интервенты не смогли, за что защитникам Каргополя была дарована царская «Похвальная грамота». Позднее каргопольская крепость использовалась как место ссылки.

С выходом России на Балтику Каргополь потерял свое торговое и стратегическое значение и превратился в маленький уездный городок. Лишь великолепные белокаменные храмы, возвышающиеся над деревянными домами, напоминают сейчас о его былом величии.

На реверсе монеты изображены панорама и герб города Каргополя, утвержденный в 2004 году.



Монета **10 рублей Торжок** из этой серии вышла в обращение 2 октября 2006 года.

Торжок – старинный русский город, основанный новгородскими купцами на реке Тверце в месте впадения в нее ручья Здоровца. Впервые упомянут в летописи 1139 года. Городок рос и развивался как торговое поселение, менял названия (Торг – Новый Торг – Торжец – Торжок) названия разные, но все торговые. Купцы расположили город на пересечении торговых путей, водных и сухопутных, это давало ему большие преимущества и способствовало развитию и процветанию. К XIII веку город обнесли крепостной стеной, земляным валом и рвом. Торжок превратился в крепость. В 1238 году город 2 недели сдерживал осаду монголо-татарских войск. Торжок пал, но его героическое сопротивление помешало походу монголо-татар на Новгород. В дальнейшем город не раз был разрушен в ходе междоусобных войн. С 1478 года Торжок стал подчинен государству Московскому.

Торжок входит в перечень исторических городов России, в городе сохранились замечательные архитектурные памятники XVII-XIX веков и он имеет статус Памятника градостроительства. Торжок входит в туристический маршрут «Пушкинское кольцо России». В городе родилось

множество знаменитых людей, в том числе архитектор Львов, химик Воскресенский, анархист Бакунин и другие.

На реверсе монеты изображена панорама города и герб, утвержденный в 1998 году – шесть голубей, три золотых, символизирующих богатство торгового города, и три серебряных, символизирующих чистосердечие, доброту и гостеприимство его жителей.



Монета **10 рублей Боровск** из этой серии вышла в обращение 4 октября 2005 года.

Боровск расположен в одном из красивейших уголков Подмосковья, на берегу реки Протва, которая делит город на две части. Вокруг города на всхолмленной местности – поля, рощи, села, а сразу за городом, и до горизонта — всюду бор. Окружающие древний город дремучие леса и дали ему название. Впервые город Боровск был упомянут в Духовной грамоте великого князя Ивана II Красного в 1358г. среди прочих его московских владений.

В 1380 жители Боровска во главе с князем Владимиром выступили на помощь князю Дмитрию Донскому и приняли участие в Куликовской битве. В 1480 году во время Стояния на Угре в городе Боровске находилась ставка Ивана III. Дважды в Боровск прибывал с войском Василий III – во время походов на Литву в 1513-1514 г.г. и в 1515 г., ожидая нападения татар под руководством Мухаммед-Гирея. К этому времени на левом берегу Протвы, напротив городища появилась Пушкарская слобода, которая подтверждала мощь и значение города, который в XVI в. продолжал оставаться оборонительным пунктом юго-западных границ Московского государства. В период Смутного времени в 1600-1618 г.г. Боровск подвергся сильному разорению. В 1634 г., после пожара, уничтожившего крепость, Боровск потерял значение оборонного пункта и начал развиваться как торговый центр.

Во второй половине XVII века город оказался центре событий, связанных с церковным расколом. Сюда был сослан протопоп Аввакум (дважды содержался в Пафнутьевом монастыре), его сподвижницы сестры боярыня Ф.П.Морозова и княгиня Е.П.Урусова (были заточены сначала в Боровский острог, затем в земляную яму, где и скончались в 1675 г.). С конца XVII в. о Боровске заговорили как о старообрядческом городе, с сильными патриархальными традициями. В 1812 году, при отступлении французских войск из Москвы Боровск был разграблен и сожжен.

В Боровском уездном училище преподавал арифметику и геометрию К.Циолковский, его первые научные труды написаны в этом городе.

На реверсе монеты изображены панорама и герб города, утвержденный в 1777 году.



Монета **10 рублей Калининград** из этой серии вышла в обращение 19 мая 2005 года.

Калининград (прежнее название Кенигсберг) был основан на высоком правом берегу реки Прегель на месте прусского поселения Твангсте в 1255г, как замок, рыцарями Тевтонского ордена и чешским королем Оттокар II Пржемыслом Вторым. Был построен мощный кирпичный замок. Позднее на завоеванные земли стали прибывать немецкие колонисты, которые смешались с местным прусским населением. У стен замка возникло поселение, которое тоже стали называть Кенигсбергом.

В 1333 было начато строительство Кафедрального собора. После тринадцатилетней войны 1454-1466гг Тевтонский орден признал свое вассальное положение и вошел в состав Польши как Прусское герцогство. Столицей герцогства стал Кенигсберг. В 1544 в городе открылся Университет. Во время Семилетней войны с 1758 по 1762 год Кенигсберг входил в состав России и приносил присягу императрице Елизавете.

В XIX веке в городе было построено множество оборонительных сооружений: бастионов, рavelинов, оборонительных валов, большинство из

которых сохранилось и в наши дни. Во время Второй Мировой войны в 1944 году Кенигсберг был сильно разрушен британскими бомбардировщиками в ходе операции «возмездие». Старый город сгорел, погибло множество памятников старины. В апреле 1945 года город был взят штурмом советскими войсками. По решению Потсдамской конференции Восточная Пруссия со своей столицей Кенигсбергом была передана Советскому Союзу. В 1946 году Кенигсберг был переименован в Калининград.

Самыми знаменитыми уроженцами Кенигсберга были философ Иммануил Кант и писатель-романтик Гофман («Щелкунчик и мышиный король», «Крошка Цахес» и др.)

На реверсе монеты изображены панорама и герб этого древнего города.



Монета **10 рублей Мценск** из этой серии вышла в обращение 4 октября 2005 года.

Мценск был основан на левом высоком берегу реки Зуши (приток Оки) в месте слияния речек Мецны и Зуши, на высоком холме Самород. Мценск впервые упомянут в Никоновской летописи в 1146 году, на год раньше Москвы. Город находился на земле вятичей, и через него проходили важные торговые пути, связывающие Восток и Запад, Южную Русь и Владимир. Название города произошло от местного слова «мцела» или «мчела» (пчела), город славился своим медом.

В XIII веке мценские земли подверглись нашествию войск Батия.

С 1320 по 1504 год город находился под властью Литвы, и вошел в состав Московского государства лишь в 1505 году. С XVII века основным занятием жителей становится земледелие, плодородная земля давала богатый урожай. Именно поэтому на гербе Мценска появились пшеничные снопы, уложенные крестом – в знак благословения земли изобилием хлеба. Город становится крупным хлеботорговым центром. Появляются мыльные, кожевенные, воскобойные заводы, производство свечей, кузнечное

производство, изумительная школа кружевниц. В городе было построено множество церквей.

В годы Великой Отечественной войны 1941-45 Мценск был оккупирован немецко-фашистскими войсками с 11 октября 1941 г. по 20 июля 1943 г. Освобождён войсками Брянского фронта в результате сражений на Орловско-Курской дуге.

На реверсе монеты изображены панорама и герб города Мценска, утверждённый в 2011 году на основе старинного герба 1781 года.



Монета **10 рублей Дорогобуж** из этой серии вышла в обращение 6 октября 2003 года.

Дорогобуж – старинный русский город, расположенный в верховьях Днепра, в 113 км от Смоленска, вблизи дороги из Смоленска в Москву.

Дорогобуж был впервые упомянут среди смоленских городов в «Грамоте о погородье и почестье» в 1150 году.

Дорогобуж, вместе со Смоленском и Вязьмой был присоединен к Великому княжеству Литовскому в 1403-1404гг, в 1503 году вошел в состав Великого княжества Московского. Позднее неоднократно переходил из рук в руки и лишь в 1667 году по Андрусовскому перемирию окончательно отошел к России.

Через Дорогобуж проходила Старая Смоленская дорога, которая на протяжении веков была кратчайшим сухопутным путем в Европу. В 1812 году по ней отступали русские войска до Москвы, а затем, по ней же шло преследование отступающей армии Наполеона. Дорогобуж был сборным пунктом смоленского ополчения. На старой Смоленской дороге активно действовали партизаны под командованием Ермолая Васильева. 26 октября (7 ноября) 1812г авангард русской армии под командованием генерала М. А. Милорадовича освободил Дорогобуж от французских войск, не позволил им навести второй мост через реку Осьма, отчего переправа французов проходила неорганизованно и с большими для них потерями. В честь победы

в этом сражении в Дорогобуже был поставлен памятник героям войны 1812 года.

Этот памятник, вместе с панорамой и гербом города Дорогобужа изображен на реверсе монеты.



Монета **10 рублей Кемь** из этой серии вышла в обращение 22 сентября 2004 года.

Старинный город Кемь расположен на реке Кемь около места впадения ее в Белое море. Кемь переводится как большая вода. В XV веке Кемь была волостью посадницы Великого Новгорода Марфы Борецкой и в 1450 году была ей подарена Соловецкому монастырю. Финны и шведы неоднократно разоряли Кемь своими набегами и в 1657 году Соловецкий монастырь выстроил в Кемь двухэтажный острог и вооружил его пищалями и пушками.

Жители Кемь ловили рыбу, занимались собирательством, охотились на пушных зверей. Избы ставили на высоких столбах, чтобы не достало половодье. Вскоре река Кемь приподнесла людям драгоценный подарок – жемчуг, но люди не смогли им правильно распорядиться. Они варварски ломали створки жемчужниц, чтобы вытащить жемчуг и жемчужницы погибали.

Кемский жемчуг очень ценился среди членов царской семьи. Ежегодно кемские крестьяне поставляли царскому двору жемчуга на 200000 рублей. Сейчас жемчуга в реке больше нет, он остался только на гербе города.

Кемь получил статус города в 1785 году по повелению Екатерины Второй. Олонецкий губернатор и знаменитый поэт Гавриил Романович Державин был отправлен в Кемь передать статус города, именно он зачитывал указ императрицы.

Самый известный памятник архитектуры в Кемь – Успенский Собор. Построен он был без единого гвоздя. Этот собор на фоне панорамы и герба города изображен на реверсе монеты



Монета **10 рублей «Дмитров»** из этой серии вышла в обращение 22 сентября 2004 года.

Старинный город Дмитров был основан в 1154 году князем Юрием Долгоруким в болотистой низине реки Яхрома, на месте славянских поселений. Город получил свое название в честь святого Дмитрия Солунского. Дмитров был пограничной крепостью, а также через Дмитров по рекам Яхроме и Сестре проходил водный путь в верховья Волги, а по суше город был связан с верховьями Клязьмы.

Во время монголо-татарского ига город был разграблен в 1238г (Батый), 1293г (Тудан), в 1382 году сожжен Тохтамышем, в 1408г перенес набег степного хана Едигея. В 1364 году Дмитров вошел в состав Московского княжества. Наивысшего расцвета город достиг в первой половине XVI века. Возводится памятник архитектуры – Успенский собор, начинается каменное строительство в Борисоглебском монастыре, дмитровские купцы торгуют даже на Каспии, через Дмитров проходит торговый путь на север.

Визитной карточкой города были пряники и баранки. Вместо традиционной хлеба-соли гостям подавали печатный пряник.

На реверсе монеты изображен Успенский собор – архитектурная доминанта Дмитровского Кремля и герб города, утвержденный в 1883 году.



Монета **10 рублей Псков** из этой серии вышла в обращение 25 февраля 2003 года.

Псков – один из самых древних городов России. Дата возникновения города теряется в глубокой древности. Первое летописное упоминание о Пскове датируется 903 годом.

«А о Плескове граде от летописания не обретається воспомянуто, от кого создал бысть и которыми людьми, токмо уведохом, яко был уже в то время, как наехали князи Рюрик с братею из Варяг, в Словене княжити».

Археологические раскопки в псковском Кремле показали, что уже в IX веке там находилось славянское поселение с земляными и деревянными укреплениями. Жители Пскова считают своей покровительницей княгиню Ольгу (уроженку Пскова), жену князя Игоря, о которой говорится в «Повести временных лет».

Псков (Плесков) с восточнославянского языка переводится как небольшой плес – широкая, открытая часть реки. Псковский Кремль основан на скале, у слияния рек Великой и Псковы. Недалеко от Пскова река Великая впадала в Псковское озеро, соединяющееся с Чудским озером. Псковский Кремль еще называют Кром (или Детинец). Кремль неоднократно укреплялся и перестраивался.

Во время монголо-татарского ига Псков сумел сохранить свою независимость. Верховным органом псковской феодальной республики было вече. На вече могли прийти все взрослые мужчины, главы семей, проживающих в Пскове. Только вече могло принимать новые законы и отменять старые.

После вхождения в 1510 году в состав Московского княжества в Псковском Кремле московским строителем создается необычное фортификационное сооружение – каменные стены с арками и опускаемыми решетками, перекрывающие реку. При появлении врагов решетки опускались и внутренняя гавань города становилась неприступной. Псков был одной из самых мощных крепостей Европы.

На реверсе монеты изображен Псковский Кремль на берегу реки и герб города, утвержденный в 2010 году.



Монета **10 рублей Рязск** из этой серии вышла в обращение 22 сентября 2004 года.

Город Рязск расположен на юго-востоке Рязанской области. Первое упоминание о Рязске (Ряске) относится к 1502 году. Название произошло от реки Ряса, Рясское поле.

поле.

Ряжск — один из древнейших городов, возник в XVI веке как город-крепость, защитник южных рубежей русского государства. Государство крайне нуждалось в мощной оборонительной системе и Ряжская крепость стала стратегическим пунктом Большой Засечной черты (многокилометровые специально поваленные леса, рвы, валы и города-крепости с гарнизонами. Много внимания уделялось сторожевой и пограничной службе. Стерегли степь, главным образом, казаки, небольшими группами, которые назывались сторожами и станицами. В каждой стороже было несколько человек. Их задачей было зорко смотреть за татарами, следить за их продвижением к нашим границам и своевременно давать об этом известие в город.

Ряжскую крепость постепенно окружили посады и слободы: Стрелецкая, Ямская, Пушкарская, Казачья, позднее Фофановская. Сейчас об этом напоминают сохранившиеся названия улиц. Эти слободы обслуживали приезжих.

Жилые дома в слободах были малы и невзрачны, многие топились по-черному. На посаде постройки были лучше, здесь было больше «белых дворов», т.е. имеющих печи с трубами. Здесь жили городские чиновники, городовые, дворяне, бояре. Торговлей и ремеслом занимались служилые люди.

На реверсе монеты изображены достопримечательности и герб города Ряжска, утвержденный в 1779 году и напоминающий о том, что Ряжск был защитным укреплением русской земли.



Монета **10 рублей «Старая Русса»** из этой серии вышла в обращение 27 июня 2002 года.

Впервые в летописи Старая Русса упоминается в 1167 году, но то, что город гораздо более древний, уже не вызывает сомнений. Найденная в Новгороде берестяная грамота подтверждает существование Руссы в середине XI века. Археологические раскопки датируют время

возникновения Старой Руссы концом X — началом XI века. Существует легенда, что город был основан потомком князя Скифа, князем Русом. Старая Русса расположена в бассейне озера Ильмень, в 99км от Великого Новгорода.

В 1478 году город вместе со всеми новгородскими землями вошел в состав Московского княжества. Во времена Ивана Грозного Старая Русса, благодаря богатым соляным залежам вошла в состав опричных земель, где царские опричники не могли терроризировать население. Город приносил большие доходы в царскую казну, сбор налогов в Старой Руссе превышал сбор налогов в Москве в полтора раза. Во время шведской оккупации город пришел в упадок. Петр Первый, будучи в Старой Руссе повелел восстановить и развить исконный промысел – солеварение.

На реверсе монеты изображен герб Старой Руссы, пожалованный городу в 1776 году, целебные источники и Воскресенский собор – основные достопримечательности города.



Монета **10 рублей Муром** из этой серии вышла в обращение 6 октября 2003 года.

Муром – один из древнейших городов России. Город расположен на реке Оке. Первое упоминание о Муроме в древних летописях датируется 862 годом. Название города происходит от финно-угорского племени «мурома», что переводится как песня. В VIII-IX веке Муромские земли были населены племенем мурома, славянские племена появились на Муромской земле позднее, в IX веке. Соседи жили дружно, постепенно породнились и стали одним народом. Названия рек, озер, городов сохранили свои первоначальные финно-угорские смыслы. Первым Муромским князем и покровителем города считается святой Глеб, убитый по одной версии своим братом Святополком Окаянным, по другой – Ярославом Мудрым. Уроженцами Мурома были и другие русские святые – супруги Петр и Феврония, покровители счастливого брака и семьи.

Расположение Мурома было стратегически выгодным – он стоял на самой границе русских земель, открывая путь с запада на восток и с востока – на запад. За право владения Муромом неоднократно проходили сражения как между русскими войсками и интервентами, так и между русскими князьями, в течение XII века Муромская дружина участвовала в 16 крупных военных походах.

Во время монголо-татарского нашествия Муром был полностью разграблен и сожжен. Уцелевшие горожане бежали в глухие леса.

Позднее город был восстановлен, но былого значения и славы он так и не достиг, оставшись очень милым, живописным провинциальным городом. Пожары довольно часто наносили урон старинной архитектуре Мурома, но город отстраивался вновь. В настоящее время в городе сохранились музеи, картинные галереи, памятники архитектуры.

До 2010 года Муром имел статус исторического поселения, однако, не смотря на древность своего происхождения, Приказом Министерства Культуры РФ от 29 июля 2010 г. N 418/339 город был этого статуса лишён. На реверсе монеты изображены река, церкви, утопающие в зелени и два герба Мурома



Монета **10 рублей Юрьевец** из этой серии вышла в обращение 1 марта 2010 года.

Юрьевец – старинный русский город, расположенный на правом берегу Волги, напротив устья реки Унжи. Городок окружен лесами, сосновыми, еловыми и березовыми. Юрьевец – старейший город Ивановской области. Он был основан по одной версии в 1225 году владимирским князем Юрием II на месте явления ему иконы Георгия Победоносца и был назван в честь этого святого – Юрьевец-Повольский. По сведениям историка Татищева Юрьевец основал князь Юрий Долгорукий в 1150 году.

В 1237 году город был разрушен армией Батые, но возродился вновь. В Смутное время в 1609 году в Юрьевце было создано местное городское ополчение против польско-литовских интервентов под предводительством сотника Федора Красного. Юрьевцы не дали польским войскам перейти на левый берег Волги, перебив крупный отряд на переправе через остров Мамшин. Это позволило сохранить потенциал сопротивления по берегам Волги и через три года – пройти ополчению Минина и Пожарского из Нижнего Новгорода к Ярославлю без потерь, усиливаясь по пути.

Жители Юрьевца всегда очень любили свой город. Когда в конце 40-х годов XX века при проектировании Горьковского водохранилища город, как и многие другие старинные русские города попал в зону затопления, горожане не побоялись выступить на его защиту и, минуя местное начальство, написали письмо Сталину. Они отстаивали свой город, он единственный из всех городов был огорожен специальной дамбой и теперь его центр находится ниже уровня водохранилища на 1,5м.

На реверсе монеты изображены панорама города, река и герб города. За героическое сопротивление польским интервентам царица Екатерина II оставила Юрьевцу его полный герб (без губернского) «За заслуги перед Отечеством». На гербе изображена сторожевая башня.



Монета **10 рублей Великий Новгород (IX в.)** из этой серии вышла в обращение 3 августа 2009 года.

Великий Новгород – один из самых древних русских городов. Как Киев называют Матерью городов русских, так Великий Новгород называют Отцом городов русских. В 2009 году было отмечено 1150-летие Великого Новгорода, но город на самом деле гораздо более древний. Согласно «Повести временных лет» город уже существовал к моменту призвания Рюрика. Новгородская I летопись младшего извода упоминает новгородцев в древние времена легендарного Кия. К началу XII века Новгородская земля

включала в себя южное побережье Ладоги, берега Онеги, Северной Двины, северные земли до Урала.

В Великом Новгороде сохранилось большое количество памятников древнерусской архитектуры, включенных во всемирное наследие ЮНЕСКО. Наиболее древний из них – Софийский собор, строительство которого начато в 1045 году. На кресте центрального купола этого собора находится свинцовая фигура голубя – символа Святого Духа. По легенде, голубь этот послан в утешение городу и пока он не слетит с креста, город будет храним им. Софийский собор находится внутри детинца (Новгородского Кремля) – старинного центра города. Современные стены детинца возведены в XV веке. По данным археологических раскопок установлено, что в те древние времена в городе работал деревянный водопровод.

На реверсе монеты изображена панорама древнего города и его герб, утвержденный в 2010 году. Прообразом герба послужила печать новгородского наместника 1565 года – 2 медведя поддерживают золотое кресло, увенчанное золотым подсвечником, на кресле скипетр и крест.



Монета «**10 рублей Выборг** (XIII в.) Ленинградская область» из этой серии вышла в обращение 2 марта 2009 года.

Выборг – старинный город, находится в 70 км к северо-западу от Санкт-Петербурга, на берегу Выборгского залива. По одной версии, основан шведами в 1293 году как Выборгский замок (Святая Крепость, в переводе с нормандского). По другой, гораздо раньше в этом месте существовало поселение народа корела, которое совместно с новгородцами вело торговлю с ганзейскими и голландскими купцами. Поселение это, по преданию носило название «Старый Выборг» и было карельским острожком – убежищем, где хранили товары и откуда можно было держать под контролем торговый путь из Финского залива через Вуоксу в Ладогу. Охраной стен этого острожка пользовались не только

корелы, но и новгородские купцы. Шведы взяли с боем и разрушили острожек, поставив на его месте каменную крепость.

Новгородская республика не пожелала смириться с потерей и в 1294 году новгородская дружина пыталась взять крепость, но не смогла. То же самое повторилось в 1322 году. Затем по Ореховскому мирному договору между Новгородом и Швецией граница между ними прошла по реке Сестре и Выборг отошел к Швеции. Только в 1710 году город был взят русскими войсками и флотом и по Ништадтскому мирному договору 1721 года отошел к Российской империи.

После революции 1917 года Выборг остался на территории отделившейся Финляндии, но по результатам советско-финской войны вернулся в состав СССР.

На реверсе монеты изображена старинная выборгская крепость и герб города Выборга, утвержденный в 2006 году на основе старинного герба 1788 года.



Монета **10 рублей Галич** из этой серии вышла в обращение 1 июня 2009 года.

Старинный город Галич находится в Костромской области, на берегу Галичского озера, образованного растаявшими ледниками. Галич был основан во второй половине XII века, во времена Юрия Долгорукого, который укреплял границы Ростово-Суздальского княжества, как форпост Северо-Восточной Руси. В летописях Галич впервые упоминается в 1238 году в связи с разграблением и пленением русских городов, «даже до Галича Мерьского». В 1246 году Галич стал столицей самостоятельного княжества. В XIII – XV веках Галичскому княжеству принадлежали обширные земли в бассейнах Галичского и Чухломского озер, по левобережью Волги, реке Костроме и её притокам, по среднему течению рек Унжи и Ветлуги.

В 1450 году Галич окончательно присоединяется к Московскому государству и становится опорным пунктом Москвы в борьбе с казанскими

татарами. В городе строится крепость и оборонное значение Галича сохраняется до 1552 года, когда Казанское ханство было завоевано Иваном Грозным.

В Смутное время город был razoren и сожжен дотла поляками. Галич смог вновь подняться благодаря торговле с Сибирью, Архангельском, Вяткой и Москвой. Шла торговля мехами с Западной Европой и Азией, торговля рыбой. В начале XX века через город прошла железная дорога, чему очень радовались местные промышленники, считавшие, что железная дорога поможет городу превратиться в крупный промышленный центр. После революции на базе дореволюционных предприятий и артелей возникли многочисленные промышленные производства, большинство из которых в настоящее время закрыты. В 2009 году Галич отметил свое 850-летие.

На реверсе монеты изображена панорама и герб города Галича, утвержденный в 2003 году на основе исторического герба 1779 года – золотые латы с крестом Иоанна Крестителя.



Монета **10 рублей Калуга** из этой серии вышла в обращение 1 июня 2009 года.

Калуга – старинный русский город, расположенный в центральной России, в 188 км к юго-западу от Москвы, на берегу реки Оки. Калуга впервые упоминается в жалобе литовского князя Ольгерда константинопольскому патриарху Филофею на московского князя Дмитрия, который-де отнял у него несколько городов, в том числе и Калугу. В 1389 году Калуга упомянута в духовной грамоте-завещании Дмитрия Донского, тогда Калуга была окончательно закреплена в составе Московского княжества.

Калуга была построена как сторожевая застава, город-крепость, она была форпостом Московского государства, преградой от набегов с юга и запада. В XIV веке город трижды вставал на пути войск литовского князя Ольгерда, пытавшегося прорваться к Москве.

В 1380 году воины калужской земли храбро бились с монголо-татарами в войске Дмитрия Донского на Куликовом поле. И позднее город не раз выдерживал осады и штурмы, подвергался разрушениям и вновь восстанавливался, как птица-Феникс из пепла. В Отечественной войне 1812 года Калуга была тыловой базой русских войск. Здесь формировалось ополчение, заготавливалось продовольствие, собирались денежные средства. Во время Великой Отечественной войны Калуга была в оккупации с 12 октября по 30 декабря 1941 года. Воины Красной Армии именно с Калуги начали отсчет городов, освобожденных от нацистов во время наступления под Москвой.

Калуга знаменита тем, что в ней жил и работал основоположник теоретической космонавтики Константин Циолковский. В городе имеется музей космонавтики.

На реверсе монеты изображены панорама и герб города, утвержденный в 2000 году на основе старинного герба 1777 года, к которому добавлено стилизованное изображение первого искусственного спутника Земли и девизная лента «Колыбель космонавтики».



Монета **10 рублей Азов** из этой серии вышла в обращение 1 ноября 2008 года.

Древний город Азов расположен на берегу Дона и его притока, реки Азовки, недалеко от впадения его в Азовское море. Город испокон веков занимал важное стратегическое положение, оказавшее большое влияние на его историю.

Первое письменное упоминание о золотоордынском городе Азак-Тана, относится к 1269 г. В 1471 году город был взят турками и был введен запрет на вход европейским судам в Черное море. В результате этого запрета торговля в Азове совершенно захирела. Донским казакам эта крепость была ненавистна, так как мешала выходу казаков в Азовское море. Турецкое правительство, опасаясь казаков, соорудило в Азове крепость.

В 1637г казаки взяли крепость Азов и предложили царю Михаилу Романову принять Азов под свою власть, но правительство тогда не было готово воевать с Турцией и ответило отказом. Тогда казаки устроили целую серию набегов на города Черного моря, в том числе навели страх и на Стамбул. А потом, поняв, что Азов им не удержать, разрушили все фортификационные сооружения и покинули город.

Окончательно Азов вошел в состав России в 1739 году.

На реверсе монеты изображен герб города Азова, утвержденный в 1996 году. На гербе изображена крепостная башня, корабельные якоря, символизирующие город как порт 5 морей, осетры, символизирующие уникальные рыбные богатства Донской дельты, и символы индустриального Азова – шестеренка и штангенциркуль.



Монета **10 рублей Приозерск** из этой серии вышла в обращение 1 августа 2008 года.

Старинный русский город Приозерск (Корела) расположен на Карельском перешейке, на берегу реки Вуокса, между Ладожским озером и озером Вуокса. По результатам археологических раскопок карельское поселение было здесь еще в XII веке. По данным летописей и старинных хроник в 1295 году его разграбили шведские рыцари Сигурда Локке. В том же году новгородцы отбили его у шведов, а в 1310 году построили мощную крепость на месте обветшавшей старой. Город-крепость Корела стал сильным форпостом Новгорода на Карельском перешейке и сдерживал агрессию шведов. Через Корелу проходил запасной маршрут великого водного торгового пути «из варяг в греки». Швеция пыталась установить контроль над этим маршрутом и крепость подвергалась постоянным нападениям шведов.

К концу XV века Корела была административным центром северной части Водской пятины Новгородской республики, а позднее вошла в состав Московского государства.

В 1580 году Корела была взята шведскими войсками, и с тех пор стала постоянно переходить из рук в руки: в 1595 году город был возвращен Московскому государству по Тязвинскому договору, в 1617 году Корелу уступили Швеции, она была переименована в Кексгольм, в 1710 году крепость была взята русскими войсками. По условиям Ништадтского мирного договора Кексгольмская (Корельская) крепость вернулась в состав России. После Октябрьской революции крепость отошла к Финляндии, но по результатам советско-финской войны была возвращена СССР.

На реверсе монеты изображена башня старинной крепости на фоне панорамы города и герб города Приозерска, составленный на основе старинного герба Кексгольма и восстановленный в 1988 году – 2 руки, держащие мечи и цапля, держащая в лапе золотой камень.



Монета **10 рублей Смоленск** из этой серии вышла в обращение 1 ноября 2008 года.

Смоленск – один из самых древних городов России (известен с середины IX века). Город расположен в верхнем течении Днепра. Считается, что Смоленск стоит на семи холмах. Город очень живописен, стоит на сложном рельефе, множество увалов, холмов, мысов, оврагов и речек.

В «Повести временных лет» город упоминается под 862 годом как столица кривичей. У Смоленска было очень выгодное расположение на перекрестке торговых путей – пути «из варяг в греки» и пути, проходившем с запада на восток, который соединял город с Волгой и вел в «болгары», в Хвалынское море, Великий Новгород и Верхнее Поволжье. Город был богатый, по количеству каменных сооружений и храмов превосходил любой другой город Руси. Во время монгольского нашествия Смоленск не пострадал, но многие районы княжества были разгромлены, и Смоленск утратил свое значение, мало-помалу попадая в зависимость от возвышающейся Литвы и только в 1514 году Смоленск снова вошел в состав России.

В 1595-1602гг на месте деревянного Кремля московским зодчим Федором Конем была возведена каменная крепость. «Смоленская стена станет теперь ожерельем всей Руси Православной на зависть врагам и на гордость Московского государства» — сказал о Смоленском Кремле Борис Годунов.

На реверсе монеты изображен Смоленский Кремль, Успенский собор и герб города Смоленска, утвержденный в 2001 году на основе старинного герба города-крепости, неоднократно за всю историю прославленного мужеством его защитников.



Монета **10 рублей Вологда** из этой серии вышла в обращение 1 октября 2007 года.

На северо-западе России есть старинный русский город Вологда. Город основан в 1147 году. Первое время существовал как поселение, не имея Кремля – детинца и крепостных стен. До XIV века Вологда относилась к Новгородской республике. У города было очень выгодное географическое положение – на пересечении водных торговых путей и поэтому на право владения городом претендовали Новгород, Тверь и Москва. В 1481 году Вологда была окончательно закреплена за Московским княжеством. Князь сделал Вологду местом сбора войск, хранилищем казны и хлебных запасов, а также местом ссылки.

Во времена правления Ивана Грозного Вологда стала одним из главных транзитных центров торговли России с Англией и другими европейскими странами (по северодвинскому пути) и с Сибирью (по Сухоне и Вычегде). В 1565 году Иван Грозный решил сделать Вологду столицей опричнины и повелел строить каменный Вологодский Кремль, в два с лишним раза больше московского. А в 1568 году началось строительство Софийского собора по образцу Успенского собора Московского Кремля. Строительство велось под личным наблюдением царя, постоянно приезжавшего в Вологду. Но в 1571 году Иван Грозный неожиданно останавливает все строительные работы и

навсегда покидает Вологду. Существует легенда, что рядом с царем во время посещения стройки упал камень с недостроенного купола, что Иван Грозный принял за дурной знак. Так Вологда и не стала столицей.

При Петре Первом Вологда стала крупной военной базой и центром судостроения. Петр часто приезжал в Вологду и останавливался в доме голландского купца Гоутмана. Дом впоследствии был превращен в Дом-музей Петра I. Но с основанием Санкт-Петербурга и указом Петра об ограничении торговли через Архангельск Вологда оказалась в стороне от торговых путей, захирела и превратилась в маленький, провинциальный город.

В годы Великой Отечественной войны прифронтовая Вологда стала госпитальным центром и эвакуационным пунктом для жителей блокадного Ленинграда. В городе строились бомбоубежища, разворачивались системы ПВО, в результате ни одна бомба на город не упала. Вологда снабжала Ленинградский фронт через свой железнодорожный узел. Горожане на собранные пожертвования сформировали танковую колонну.

На реверсе монеты изображен Софийский собор на фоне панорамы города и герб города, утвержденный в 2003 году.



Монета **10 рублей Гдов** из этой серии вышла в обращение 1 октября 2007 года.

Старинный русский город Гдов расположен на реке Гдовка, в 2 км от впадения реки в Чудское озеро, в 125 км к северу от города Пскова. В летописях впервые упоминается в 1328 году, когда Ливонский орден напал на русские земли у Чудского озера. Каменная крепость была основана в Гдове в 1431 году, в дальнейшем она достраивалась и перестраивалась. Сложена Гдовская крепость была в основном из валунов, кое-где была и известковая кладка. Ширина стен достигала 3 — 3,5 м, а высота 5 — 5,8 м. Мощное сооружение имело размеры 150 на 250 м. Крепость стояла на вершине холма, с севера ее

стены прикрывала река Гдовка, с юго-запада ручей Старица, с юго-востока – ров.

Гдовская крепость пережила осаду немцами в 1480г и не была взята, поляки в 1581г тоже не смогли взять Гдов. В 1614 году шведский король Густав II Адольф взял крепость, но в 1657 году под стенами Гдова произошло одно из решающих сражений русско-шведской войны 1656-58гг, в котором шведы потерпели поражение. После победы России в Северной войне 1700-1721гг Гдов перестал быть пограничной крепостью и потерял свое стратегическое значение.

Сейчас Гдов является маленьким городком, население которого едва превышает 4000 человек. От былой воинской славы города сохранились три стены крепости и земляные холмы на месте разрушенных башен и ворот. В 90-х годах был восстановлен собор в честь иконы Державной Божией Матери, построенный на фундаменте собора Дмитрия Солунского (1520—1530), разрушенного немцами в годы Великой Отечественной войны.

На реверсе монеты изображен Собор Державной Божией Матери и герб города Гдова, утвержденный в 1781 году. На гербе города изображены снопы льна, которым всегда славился Гдовский край.



Монета **10 рублей Владимир** из этой серии вышла в обращение 1 февраля 2008 года.

Владимир – город князя Владимира, древняя столица Северо-Восточной Руси, расположен на берегу реки Клязьмы в 176 км к востоку от Москвы. По одной из версий, город основал Владимир Красное Солнышко в 990 году, по другой – город заложил Владимир Мономах в 1108 году. Расцветом Владимир обязан князю Андрею Боголюбскому, который перенес сюда столицу своего Ростово-Суздальского княжества.

Во время нашествия монголо-татар город неоднократно подвергался разорениям и перестал быть резиденцией великих князей, которые теперь только короновались во Владимире, а жили в своих землях. С ростом и

возвышением Москвы Владимир постепенно становится обычным провинциальным городом.

Новый экономический и культурный подъем Владимир начался в конце XVIII века, когда он стал центром Владимирской губернии. В городе открывается гимназия, народные училища, публичная библиотека, драматический театр, краеведческий музей, начала выходить местная газета, действовать телеграф. В 1861 году открылось движение по железной дороге Москва-Владимир, в 1866 построен водопровод, 1887 появился телефон, в 1908 открылась первая электростанция.

Но главной жемчужиной Владимира, самой ценной его достопримечательностью остаются архитектурные памятники домонгольского зодчества, построенные в XII веке, которые признаны Всемирным наследием ЮНЕСКО. Это Успенский собор, Дмитриевский собор и Золотые ворота с надвратной церковью.

На реверсе монеты изображены Золотые ворота, Успенский собор и герб города Владимира, возникший в XII веке как родовой герб владимиросудздальских князей и официально утвержденный в 1781 году как герб города. На гербе изображен лев – олицетворение силы, храбрости и власти.



Монета **10 рублей Великий Устюг** из этой серии вышла в обращение 1 октября 2007 года.

Великий Устюг – один из древнейших городов русского Севера, расположен в 450 км к северо-востоку от Вологды, на левом берегу реки Сухоны в месте слияния ее с рекой Юг. Название города пошло от слова «устье» (устье Юга — Устюг). Город заложили ростово-суздальские князья в XII веке как форпост против новгородцев. В конце XIV века Устюг входит в состав Московского княжества. В XVI веке Устюг потерял свое военное значение, он уже не был окраинной крепостью, но благодаря открытию торгового пути по реке Сухоне и Северной Двине к Белому морю стал центром торговли. Иван Грозный включил его в число опричных городов, дававших много денег

казне. В это время город стали называть Великим Устюгом. После переориентации торговых путей к Санкт-Петербургу, Великий Устюг потерял свои прибыли, торговля захирела. Но в городе сохранились памятники его былого величия, памятники архитектуры – многочисленные соборы и гражданские здания.

Ныне Великий Устюг известен как резиденция Деда-Мороза. Сюда едут многочисленные туристы с детьми поиграть в любимую всеми детьми и взрослыми зимнюю новогоднюю сказку.

На реверсе монеты изображен архитектурный комплекс Соборного дворища и герб города, утвержденный в 2005 году на основе старинного герба 1780 года. На гербе изображен Нептун, который льет воду из кувшинов навстречу друг другу, что символизирует слияние рек Юга и Сухоны, которые дают начало Северной Двине.



Монета **10 рублей «Белгород»** из этой серии вышла в обращение 2 октября 2006 года.

Белгород – старинный русский город, был основан по указу царя Федора Иоанновича в 1596 году как пограничная крепость. Но некоторые историки предполагают, что город возник еще в X веке, приводя в качестве доказательств данные археологических раскопок. С 1658 года Белгород стал главным городом Белгородской засечной черты – 800-километровой оборонительной линии, защищавшей Московское царство от набегов крымских татар. Засечная черта состояла из валов, поваленных деревьев, рвов, оврагов и крепостей. После присоединения Украины была построена Украинская оборонительная линия и стратегическое значение Белгорода уменьшилось. А в 1785 году, когда Крым был завоеван Российской империей, угроза набегов отошла в прошлое и Белгород, расположенный далеко от границ был исключен из числа действующих крепостей.

Долгое время Белгород жил за счет мелких кустарных промыслов, но со строительством железных дорог Белгород становится крупным

железнодорожным узлом. В советский период в городе бурно развивалась промышленность, наука, строилось жилье. Во время Великой Отечественной войны на долю города выпали тяжелые испытания: ожесточенные бои, оккупация, многие жители города были замучены фашистами. Из 34 тысяч довоенного населения в городе осталось лишь 150 человек, Белгород был полностью разрушен, не сохранилось ни одного целого здания. Белгород был освобожден в результате победы в Курской битве. После войны белгородцам пришлось много трудиться, чтобы восстановить свой город из пепла и сделать его одним из самых развитых и красивых городов Центрального Черноземья.

На реверсе монеты изображены панорама и герб города, утвержденный в 1994 году (лев и орел), созданный на основе эмблемы 1712г Белгородского пехотного полка, проявившего доблесть в Полтавской битве.



Монета **10 рублей Каргополь** из этой серии вышла в обращение 2 октября 2006 года.

Каргополь, старинный северный русский город, очень маленький, в нем проживают чуть более 10 тысяч человек. Расположен в Архангельской области, на низком левом берегу реки Онеги, чуть ниже ее истока из озера Лаче. Время в городе как будто остановилось, тихие улочки, старинная архитектура, неторопливая жизнь. Город впервые упоминается в летописи в 1146 году. О жизни города известно мало, богатейший архив Каргополя сгорел в 1765 году.

В XV веке Каргополь становится укрепленным городом, в политике он становится на сторону Новгорода против усиления влияния Москвы на севере. Во время царствования Ивана Грозного Каргополь, как богатый город, крупный торговый центр зачисляется в 19 царских городов, которые содержали опричнину. Город был расположен на пересечении торговых путей и считался мощной крепостью. Во время польской интервенции каргопольская крепость трижды осаждалась польскими войсками, но взять

город интервенты не смогли, за что защитникам Каргополя была дарована царская «Похвальная грамота». Позднее каргопольская крепость использовалась как место ссылки.

С выходом России на Балтику Каргополь потерял свое торговое и стратегическое значение и превратился в маленький уездный городок. Лишь великолепные белокаменные храмы, возвышающиеся над деревянными домами, напоминают сейчас о его былом величии.

На реверсе монеты изображены панорама и герб города Каргополя, утвержденный в 2004 году.



Монета **10 рублей Казань** из этой серии вышла в обращение 19 мая 2005 года.

Казань — старинный город, расположенный на левом берегу реки Волги при впадении в нее реки Казанки, столица Республики Татарстан. В 2005 году было отпраздновано тысячелетие Казани. О происхождении названия города Казань существует несколько версий. Казань (казан) как на древнебулгарском, так и на современном татарском означает «котел». Чаще всего апеллируют к легенде о закипевшем котле: колдун посоветовал булгарам построить город там, где без огня закипит котел, и такое место было найдено на берегу озера Кабан. После разрушения Булгара монголо-татарами столица переезжает в Казань.

Росту города способствовало удачное географическое положение на пересечении торговых путей. В Казани развивалось производство кожанных, гончарных изделий, а также оружейный промысел. Череда войн с Московским княжеством закончилась взятием Казани Иваном Грозным в 1552 году.

В 1556 году началось строительство белокаменного Казанского Кремля. В настоящее время Казанский Кремль включен в список Всемирного наследия ЮНЕСКО. В 1708 году Казань стала столицей Казанской губернии.

Город стал образовательным и культурным центром Поволжья. В 1804 году в Казани был открыт Университет – третий в России.

В годы Великой Отечественной войны в Казань были эвакуированы крупные заводы, часть Академии Наук, после войны активное развитие города продолжилось и в 1979 году население города превысило миллион человек.

На реверсе монеты изображена панорама города на берегу реки и герб Казани – крылатый змей Зилант, герб утвержден в 2004 году на основе старинного герба 1666 года.



Монета **10 рублей Касимов** из этой серии вышла в обращение 6 октября 2003 года.

Город Касимов стоит на левом берегу Оки, на высоких холмах, изрезанных оврагами. Река изгибается в этом месте в виде петли. Основание города относится к 1152 году, когда в летописи упоминается Городец Мещерский (немного ниже по течению Оки от современного Касимова). По повелению князя Юрия Долгорукого Городец Мещерский был укреплен и стал пограничной крепостью Владимиро-Суздальского княжества.

В 1376 году город был полностью разрушен монголо-татарами. Но вскоре, недалеко от прежнего места возник новый город, который назывался Новый Низовой Городец. Жили в нем русские, мордва, мещера и мурома.

Но в 1452 году великий князь Василий Темный за помощь в борьбе за московский престол пожаловал татарскому царевичу Касиму Низовой Городец. Так в мещерских лесах возникло Касимовское царство, которое существовало с 1452 по 1681 год. После завоевания Иваном Грозным Казани в Касимов была сослана казанская царица Сююмбике. Последней владелицей Касимова была Фатима-Султан. После ее смерти Касимовское царство перестало существовать и было присоединено к дворцовым волостям.

На реверсе монеты изображена панорама и герб города Касимов.



Монета **10 рублей Соликамск, Пермский край** из этой серии вышла в обращение 1 марта 2011 года.

Старинный город Соликамск расположен у притоков Камы – рек Усолки и Боровой. Название городу дала соль. Он возник при соляных промыслах, организованных вологодскими купцами Калинниковыми в 1430 году. Купцы устроили рассолоподъемные трубы и варницы на берегу реки Усолки, которые стали первыми постройками в новом поселении. Поначалу город назывался Усолье на Камском, затем Усолье Камское, а с XVII века Соль Камская. В 1472 году земли в верховьях Камы вместе с Пермью Великой присоединились к Московскому государству. Богатые залежи соли и выгодное географическое положение привлекало в поселение торговых людей. Соль Камская стала крупнейшей солеварней государства, она производила более половины расходуемой в стране соли.

В 1573 году Соликамск получил статус города. К концу XVII века, когда были установлены торговые связи с Китаем, Соликамск становится транзитным центром между Москвой и Китаем, в нем развивается каменное строительство. В 1731 году в селе Красном близ Соликамска Г.Демидовым был создан первый частный ботанический сад в России.

В 20-е годы XX века Соликамск, близ которого находится единственное в СССР месторождение калийно-магниевых солей, становится центром развития отрасли. В город привозят ссыльных и заключенных для работы на промыслах, на производстве минеральных удобрений.

На реверсе монеты изображены панорама города и герб Соликамска, утвержденный в 2009 году. На гербе изображен соляной колодец с воротом и бадья, переполненная соляным раствором, напоминающие о главном богатстве города – соли.



Монета **10 рублей «Брянск»** из этой серии вышла в обращение 1 марта 2010 года.

Брянск – древний русский город, расположенный на берегах реки Десна. Брянск находится на расстоянии 380 км к юго-западу от Москвы. Современное название города произошло от древнерусского названия Дебрянск (от слова дебри, густые леса, заросли). Точная дата основания города неизвестна, но по косвенным источникам и данным археологических раскопок старого городища на Чашинском кургане говорят о том, что город на территории нынешнего Брянска возник в последней четверти X века. Условным годом основания Брянска решили считать 985 год. В летописях город впервые упоминается под 1146 годом.

Древний Брянск входил в состав Черниговского княжества, но после разрушения монголо-татарами в 1239 году Чернигова и других городов княжества центр княжества в 1246 году перенесли в Брянск и так было образовано Брянское княжество, которое позднее перешло под власть смоленских князей. В 1356 году Брянск был завоеван литовским князем Ольгердом и присоединен к Великому княжеству Литовскому. В 1500 Брянск был отвоеван у литовцев войсками Ивана III и присоединен к Московскому государству. Вскоре после этого вспыхнула война с Польшей и Брянск выступил в этой войне как опорный пункт русских сил. Много лет Речь Посполитая и Россия препирались между собой за право владения Брянском, почти в каждом из многочисленных мирных договоров фигурировало название города.

С XVII века Брянск оказался на перекрестке торговых путей между Москвой и Украиной, что дало мощный стимул для развития и процветания города. При Петре Первом на Десне была заложена корабельная верфь, на которой строились суда для похода против Турции. В 1783 году в Брянске основан арсенал для изготовления осадной и полевой артиллерии.

Во время Великой Отечественной войны город был оккупирован немцами, значительная часть населения была истреблена в концлагерях. Но люди не сдавались. В лесах Брянщины действовали многочисленные партизанские отряды. 17 сентября 1943 года Брянск был освобожден советскими войсками и этот день празднуется в городе до сих пор.

На реверсе монеты изображены панорама и герб города, утвержденный в 1998 году. На гербе изображены лучи, делящие щит на три части, олицетворяющие Россию, Украину и Белоруссию, ведь Брянск находится на схождение границ трёх славянских государств. В верхней части герба изображена ель – символ Брянского леса.



Монета **10 рублей «Елец, Липецкая область»** из этой серии вышла в обращение 1 марта 2011 года.

Елец – старинный русский город, расположен в 78 км от Липецка, на берегах реки Быстрой Сосны при впадении в нее реки Ельчик. По одной версии, город был основан ранее 1146 года, по другой – в 1389 году. В 1395 году Елец был razoren войском Тамерлана. В городе рядом с Воскресенским собором находится часовня над братской могилой ельчан, погибших при нашествии Тамерлана. В 1414 году Елец был razoren татаро-монголами.

В 1591 году по указу царя Федора Иоанновича крепость в Ельце заново отстраивается служилыми казаками, стрельцами и детьми боярскими, приехавшими из других городов. В основном, город и был заселен теми, кто нес военную службу и их потомками. В XVIII веке основой экономики города стала торговля хлебом. В Ельце часто бушевали пожары, самым страшным из которых стал пожар 1769 года, когда город сгорел весь. После этого пожара город был отстроен по новому генеральному плану с регулярной планировкой улиц.

Елец знаменит тем, что в 1881-1885 годах в Елецкой уездной гимназии учился будущий писатель, лауреат Нобелевской премии по литературе Иван Бунин. В 1883 году в ту же гимназию поступил учиться уроженец Елецкого

уезда будущий знаменитый писатель Михаил Пришвин. Географии его обучал будущий знаменитый философ Василий Розанов. В Ельце также родился известный композитор Тихон Хренников.

На реверсе монеты изображены панорама и герб города, утвержденный в 2004 году на основе исторического герба 1781 года. На гербе изображен олень под елью.



Монета **10 рублей «Белозерск, Вологодская область»** из этой серии вышла в обращение 1 июня 2012 года.

Белозерск – старинный русский город в Вологодской области, расположенный на берегу Белого озера. Городок в настоящее время очень маленький, численность его населения менее десяти тысяч человек, но у этого городка славное прошлое. Белозерск – один из древнейших городов России. Впервые он упоминается в «Повести временных лет» под 862 годом как город Белоозеро. С 1238 года Белоозеро – столица Белозерского княжества, крупный торговый и ремесленный город.

В 1370-х годах город перешел под власть московских князей и постепенно превратился в укрепленный форпост на северной границе Московского государства. По велению Ивана III в Белозерске были сооружены тридцатиметровые земляные валы и деревянные стены с 8 башнями – Белозерский Кремль. Это был период наивысшего расцвета города. Он находился в центре торговых путей, торговал, богател, отстраивался каменными храмами. В 1539 году Белозерск сумел получить «Губную грамоту», дававшую ему широкие права самоуправления. Но к началу XVII века торговые пути переместились в направлении Архангельска и Белозерск, оказавшийся в стороне от них, постепенно захирел.

Ныне Белозерск — член Ганзейского сообщества. Древнейший город России был официально приглашён Ганзой в свои ряды в ноябре 2000 года благодаря вкладу средневекового Белозерска в развитие торговли с городами

Северной Европы. В то время Ганза, объединявшая вольные торговые города, была известна всему континенту.

На реверсе монеты изображены панорама и герб города, утвержденный в 2001 году на основе старинного герба 1781 года. На гербе изображено озеро, в нем две стерляди, а над ними – месяц с крестом.



Монета **10 рублей Город Москва** из этой серии вышла в обращение 27 декабря 2005 года.

Москва – столица Российской Федерации, самый крупный по численности город России (по официальным данным около 12 миллионов человек), самый населенный город Европы, входит в десятку крупнейших городов мира. Расположена Москва в центре Восточно-Европейской равнины, в междуречье Оки и Волги. Впервые упомянута в Ипатьевской летописи в 1147 году, когда Юрий Долгорукий принимал в Москве своих союзников. В те времена это был небольшой городок и тогда никто не мог представить, какая роль уготована Москве в истории.

В 1237-38гг Москва была сожжена монголо-татарами, но вскоре восстановлена. Во второй половине XIII века Москва становится столицей удельного княжества, в XIV веке – центром Великого княжества Московского, тогда же в Москву переезжает резиденция митрополитов, а в 1589 году учреждается Московская патриархия. В начале XVI века Москва становится столицей единого русского государства.

Москва пережила и тяготы Смутного времени, когда в городе правили самозванцы, и вторжение Наполеона, многочисленные пожары, голод и террор в период гражданской войны, осаду города немецкими войсками, но каждый раз москвичи находили в себе силы начать все заново, отстраивали город, защищали его, восстанавливали и он становился еще краше.

Сейчас Москва переживает сложный период своей истории. Строительный бум приводит к уничтожению памятников архитектуры и

разрушению исторического облика города. В 2010 году приказом Министерства Культуры Москву лишили статуса исторического поселения. На реверсе монеты изображен герб Москвы – всадник святой Георгий Победоносец пронзает золотым копьем черного Змея. Не случайно Москва выбрала себе такой герб, символ победы над злом и разрушением.

3. Результаты анкетирования учащихся

3.1 Анкетирование №1

1. Как вы думаете какие деньги появились вперед?

А) бумажные

Б) монеты

2. Что обычно чеканялось на монетах?

А) номинал монеты

Б) портреты царей

В) гербы

3. В каком веке появились первые бумажные деньги?

А) 4 веке

Б) 12 веке

В) 18 веке

4. Что изображали на бумажных купюрах?

А) архитектурные строения городов

Б) портреты политических деятелей

В) значимые объекты государства.

5. Что изображают на современных купюрах?

А) архитектурные строения городов

Б) портреты политических деятелей

В) значимые объекты государства.

6. С каким городом можно познакомиться с помощью российской купюры достоинством в 10 рублей? (Красноярск.)

7. С каким городом можно познакомиться с помощью российской купюры достоинством в 100 рублей? (Москва.)

8. Виды какого города можно увидеть на российской купюре достоинством в 500 рублей? (Архангельска.)

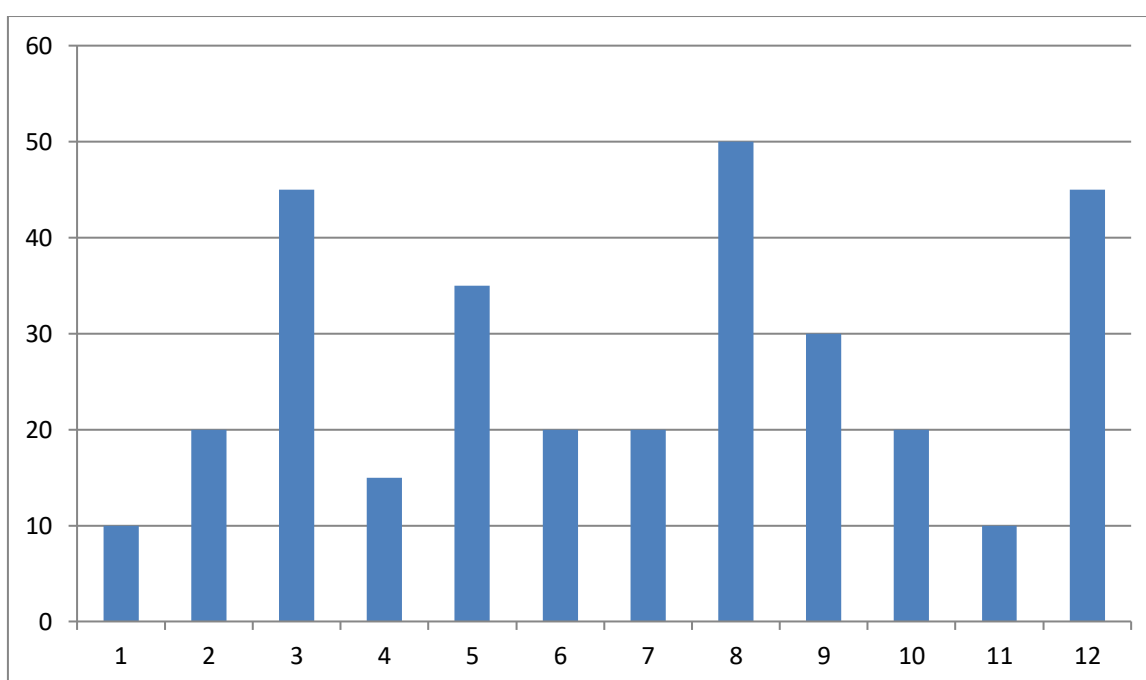
9. Виды и герб какого города можно увидеть на российской купюре достоинством в 1000 рублей? (Ярославля.)

10.Какой киевский князь изображён на купюрах номиналов в 1000 рублей? (Ярослав Мудрый.)

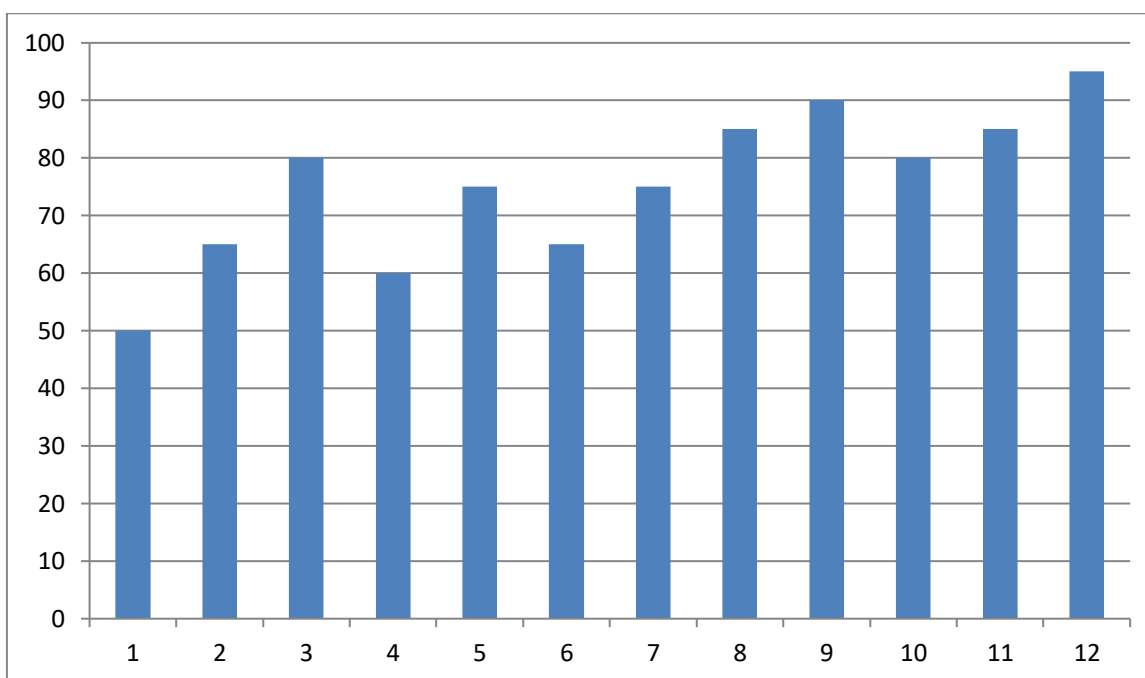
11.Из скольких цифр состоит номер на любой современной российской купюре? (Из семи.)

12.Какие монетные дворы есть в России? (Московский и Санкт-Петербургский)

Результаты анкетирования (сентябрь):



Результаты повторного анкетирования (март) после моего выступления на классном часе:



3.2 Анкетирование № 2

С целью изучения приоритетов одноклассников было проведено анкетирование ещё по следующим вопросам:

1. Что бы вы предложили изобразить на денежной купюре?
2. Почему именно это изображение?

Результаты анкетирования учащихся

На первый вопрос учащиеся ответили, что они хотели бы изобразить на купюре:

1. Города России: Новгород, Владивосток, Иркутск, Зиму, Омск. – 10 чел (30%)
2. Президента России. – 13 чел. (25%)
3. Знаменитых людей страны. – 12 чел. (20%)
4. Животных. – 8 чел. (15%)
5. Озеро Байкал. – 6 чел. (10%)

На второй вопрос пояснили:

1. Продолжить изображение исторических памятников различных городов, чтобы все люди о них узнали.

2. Чтобы люди не забывали знаменитых людей своей страны: Александра Невского, князя Владимира, Ярослава Мудрого, Александра Суворова и др.
3. Изображение медведя, собаки, кошки, рыси могут напомнить людям, что они нуждаются в их защите.
4. Такого озера, как Байкал, нет ни в одной стране.

Данные анкет позволяют сделать вывод, что моим одноклассникам интересна данная тема. Они любят свою Родину, гордятся своим историческими памятниками, своими предками, хотят, чтобы страна стала еще лучше, но глубоких знаний по данной теме не имеют, но проявляют активный интерес.

Заключение

Мной собрана коллекция всех биметаллических монет выпущенных с 2000 года по 2017 год, но эта работа еще не закончена.

С помощью энциклопедической информации из различных источников я собрал материал по выбранным изображениям на монетах серии: «Древние города России» и создал в программе Microsoft Power Point карту для школьников и всех любознательных людей.

Провел демонстрацию проектного продукта с группой опрашиваемых одноклассников. Затем провели повторное анкетирование на предмет выявления полученных знаний по теме "Российская Федерация".

Сравнительный анализ первого и второго анкетирования учащихся показал значительное улучшение качества знаний (на 40 %) по данной теме.

Я считаю, что созданный нами учебный картографический продукт «География древних городов России – на современных монетах коллекционера» и таблица «Тематическая классификация географических изображений на современных российских монетах» будут всем интересны и полезны, а также станут большим подспорьем учителям, своеобразной новой технологией для преподавания географии и истории России в 8-9 классах, который способствует повышению мотивации школьников к получению историко-географических и культурологических знаний.

Наша работа носит практико-ориентированный характер, нами разработана новая образовательная технология изучения географии и истории посредством нумизматики - вспомогательной исторической дисциплины, а точнее, используя своё хобби - коллекционирование монет.

Работа может иметь продолжение, т.к. географические тематики серий коллекционных монет продолжают пополняться. Цель работы достигнута.

Список используемых источников

1. Краткая история российских денег. www.russian-money.ru
2. Спасский И.Г., Русская монетная система. Историко-нумизматический очерк. -4-е, доп. Л., Аврора,1970. – [РМС]
3. Сайт PPt4WEB.ru
4. Сайт <http://www.fsmcapital.ru/invest/pifinvestandbogats.html>

Приложение 1

**Картографический продукт «География древних городов России – на
современных монетах коллекционера»**



Таблица «Тематическая классификация географических изображений на современных российских монетах»

В июне 2002 года ЦБ РФ выпускает новые биметаллические монеты, начав тем самым новую серию «Древние города России». Серия относится к памятным монетам из недрагоценных металлов - до 2016 года объединения двух цветов, которые дают сплавы латуни и мельхиора, с 2017 года - сталь с латунным и никелевым гальваническим покрытием.



В основе серии лежат древние города России и бывших её территорий. В год выпускается около 3-4 монет этой серии. Некоторые монеты 2007-2009 годов выпускались сразу на двух монетных дворах (Санкт-Петербургский и Московский монетный двор). Тираж каждой монеты 5 000 000 штук.

На октябрь 2017 года в данной серии 38 разновидностей монет:

- 2002 год — 3 (Дербент, Кострома, Старая Русса);
- 2003 год — 4 (Псков, Муром, Дорогобуж, Касимов);
- 2004 год — 3 (Дмитров, Ряжск, Кемь);
- 2005 год — 4 (Калининград, Казань, Мценск, Боровск);
- 2006 год — 3 (Белгород, Торжок, Каргополь);
- 2007 год — 3 (Вологда, Великий Устюг, Гдов);
- 2008 год — 4 (Владимир, Приозерск, Смоленск, Азов);
- 2009 год — 4 (Выборг, Галич, Калуга, Великий Новгород);
- 2010 год — 2 (Брянск, Юрьевец);
- 2011 год — 2 (Елец, Соликамск);
- 2012 год — 1 (Белозерск);
- 2013 год — монеты не чеканились;
- 2014 год — 1 (Нерехта);
- 2015 год — монеты не чеканились;
- 2016 год — 3 (Ржев, Великие Луки и Зубцов)^[1];
- 2017 год — 1 (Олонец)^[2];
- 2018 год — планируется выпуск одной монеты (Гороховец)
- 2019 год — планируется выпуск двух монет (Вязьма, Клин)

Номинал	Качество	Металл	Диаметр, мм	Толщина, мм	Масса, г	Тираж, шт.
10 рублей	анциркулейтед	<p>2002—2016 годы: кольцо — латунь, диск — мельхиор.</p> <p>С 2017 года: кольцо — сталь с латунным гальваническим покрытием, диск — сталь с никелевым гальваническим покрытием.</p>	27,00	2,10	8,40	5 000 000 (каждой монеты)

2002 год

Изображение	Описание	Примечание
	<p>В центре диска — обозначение достоинства монеты «10 РУБЛЕЙ». Внутри цифры «0» — скрытые, видимые поочерёдно при изменении угла зрения изображения цифры «10» и надписи «РУБ». В нижней части диска — товарный знак монетного двора. В верхней части кольца по окружности — надпись «БАНК РОССИИ», в нижней — дата «2002», слева и справа — стилизованные ветви растений, переходящие на диск.</p>	<p>Единый аверс для трех монет 2002 года, с точностью до монетного двора.</p>
	<p>Изображение города-крепости на фоне гор, над ним — герб города Дербента, справа — стилизованная ветвь винограда, по окружности — надписи: сверху — «ДРЕВНИЕ ГОРОДА РОССИИ», внизу — «ДЕРБЕНТ».</p>	<ul style="list-style-type: none">• Название монеты: Дербент• Дата выпуска: 27 июня 2002 года• Каталожный номер: 5514-0006• Художник: А. С. Кунац• Скульптор: И. И. Копыткин• Чеканка: Московский монетный двор• Гурт: 300 рифлений и надпись «ДЕСЯТЬ РУБЛЕЙ», повторяющаяся дважды, разделённая звёздочками

Дербент — один из самых древних городов мира. Первые поселения возникли здесь в эпоху ранней бронзы — в конце 4 тысячелетия до н. э. Первое упоминание Каспийских ворот — наиболее древнего названия Дербента — относится к VI в. до н. э., его приводит известный древнегреческий географ Гекатей Милетский.



Слева — «Беседка Островского», на втором плане — Ипатьевский монастырь (XVI—XVIII вв.) на берегу реки, над ним — герб города Костромы, по окружности — надписи: сверху — «ДРЕВНИЕ ГОРОДА РОССИИ», внизу — «КОСТРОМА».

- Название монеты: Кострома
- Дата выпуска: 27 июня 2002 года
- Каталожный номер: 5514-0007
- Художник: А. С. Кунац
- Скульптор: А. С. Кунац
- Чеканка: Санкт-Петербургский монетный двор
- Гурт: 300 рифлений и надпись «ДЕСЯТЬ РУБЛЕЙ», повторяющаяся дважды, разделённая звёздочками

Административный центр Костромской области. Кострома основана в XII веке, а в XIII веке стала центром удельного княжества. Исторический центр города в основном сохранил образцовый в своём роде ансамбль эпохи классицизма конца XVIII—XIX вв. Из памятников допетровской эпохи наиболее интересны комплексы Ипатьевского и Богоявленско-Анастасиинского монастырей. Город входит в список поселений, имеющих официальный статус «исторических», и традиционно включается в «Золотое кольцо России».





Слева — фонтан целебного источника, выше — герб города Старой Руссы, на втором плане справа — Воскресенский собор (XVII в.), по окружности — надписи: сверху — «ДРЕВНИЕ ГОРОДА РОССИИ», внизу — «СТАРАЯ РУССА».

- Название монеты: Старая Русса
- Дата выпуска: 27 июня 2002 года
- Каталожный номер: 5514-0008
- Художник: А. С. Кунац
- Скульптор: А. А. Долгополова
- Чеканка: Санкт-Петербургский монетный двор
- Гурт: 300 рифлений и надпись «ДЕСЯТЬ РУБЛЕЙ», повторяющаяся дважды, разделённая звёздочками

Находится в Новгородской области. Впервые в летописи Старая Русса упоминается под 1167 годом, но город при слиянии рек Полисть и Порусья в Южном Приильменье появился раньше.

2003 год

Изображение	Описание	Примечание
	<p>В центре диска — обозначение достоинства монеты «10 РУБЛЕЙ». Внутри цифры «0» — скрытые, видимые поочерёдно при изменении угла зрения изображения цифры «10» и надписи «РУБ». В нижней части диска — товарный знак монетного двора. В верхней части кольца по окружности — надпись «БАНК РОССИИ», в нижней — дата «2003», слева и справа — стилизованные ветви растений, переходящие на диск.</p>	<p>Единый аверс для четырёх монет 2003 года, с точностью до монетного двора.</p>
	<p>изображение Псковского кремля на берегу реки, выше — герб города Пскова, по окружности — надписи: сверху — «ДРЕВНИЕ ГОРОДА РОССИИ», внизу — «ПСКОВ».</p>	<ul style="list-style-type: none">• Название монеты: Псков• Дата выпуска: 25 февраля 2003 года• Каталогный номер: 5514-0016• Художник: А. С. Кунац• Скульптор: С. А. Корнилов• Чеканка: Санкт-Петербургский монетный двор• Гурт: 300 рифлений и надпись «ДЕСЯТЬ РУБЛЕЙ», повторяющаяся дважды, разделенная звездочками

Административный центр Псковской области. Впервые упоминается под 903 годом («Повесть временных лет», Лаврентьевская летопись). В X — начале XII веков в составе Древнерусского государства.



Изображения церквей, утопающих в зелени деревьев, выше — два герба города Муром, на первом плане — река и рыбак в лодке, по окружности — надписи: сверху — «ДРЕВНИЕ ГОРОДА РОССИИ», внизу — «МУРОМ».

- Название монеты: Муром
- Дата выпуска: 6 октября 2003 года
- Каталожный номер: 5514-0017
- Художник: А. С. Кунац
- Скульптор: Л. С. Камшилов
- Чеканка: Санкт-Петербургский монетный двор
- Гурт: 300 рифлений и надпись «ДЕСЯТЬ РУБЛЕЙ», повторяющаяся дважды, разделённая звёздочками

Находится во Владимирской области. Название города происходит от финно-угорского племени муромá, которое впервые упоминается в «Повести временных лет» под 862 годом.



Изображение панорамы города на берегу реки, выше — герб города Дорогобужа, на первом плане справа — памятник героям Отечественной войны 1812 года, по окружности — надписи: сверху — «ДРЕВНИЕ ГОРОДА РОССИИ», внизу — «ДОРОГОБУЖ».

- Название монеты: Дорогобуж
- Дата выпуска: 6 октября 2003 года
- Каталожный номер: 5514-0018
- Художник: А. С. Кунац
- Скульптор: А. И. Парфёнов
- Чеканка: Московский монетный двор
- Гурт: 300 рифлений и надпись «ДЕСЯТЬ РУБЛЕЙ», повторяющаяся дважды, разделённая звёздочками

Районный центр в Смоленской области. Дорогобуж впервые был упомянут в «Грамоте о погородье и почестье», датированной 1211 — 1218 годами, среди смоленских городов. Дорогобуж, расположенный в верховьях Днепра и вблизи дороги из Смоленска в Москву, имел важное стратегическое и военное значение.



Изображение панорамы города на берегу реки, выше — герб города Касимова, на первом плане — плывущий пароход, по окружности — надписи: сверху — «ДРЕВНИЕ ГОРОДА РОССИИ», внизу — «КАСИМОВ».

- Название монеты: Касимов
- Дата выпуска: 6 октября 2003 года
- Каталогный номер: 5514-0019
- Художник: А. С. Кунац
- Скульптор: А. С. Кунац
- Чеканка: Санкт-Петербургский монетный двор
- Гурт: 300 рифлений и надпись «ДЕСЯТЬ РУБЛЕЙ», повторяющаяся дважды, разделённая звёздочками

Районный центр в Рязанской области. Основание города относят к 1152 году, когда в летописях упоминается Городец Мещёрский (располагался несколько ниже по течению Оки от современного Касимова, при впадении речки Бабенки в Оку).

2004 год

Изображение	Описание	Примечание
	<p>В центре диска — обозначение достоинства монеты «10 РУБЛЕЙ». Внутри цифры «0» — скрытые, видимые поочерёдно при изменении угла зрения изображения цифры «10» и надписи «РУБ». В нижней части диска — товарный знак монетного двора. В верхней части кольца по окружности — надпись «БАНК РОССИИ», в нижней — дата «2004», слева и справа — стилизованные ветви растений, переходящие на диск.</p>	<p>Единый аверс для трёх монет 2004 года, с точностью до монетного двора.</p>



На фоне панорамы города — изображение Успенского собора Дмитровского Кремля, выше — герб города Дмитрова, по окружности — надписи: сверху — «ДРЕВНИЕ ГОРОДА РОССИИ», внизу — «ДМИТРОВ».

- Название монеты: Дмитров
- Дата выпуска: 22 сентября 2004 года
- Каталожный номер: 5514-0020
- Художник: А. В. Бакланов
- Скульптор: А. И. Молостов
- Чеканка: Московский монетный двор
- Гурт: 300 рифлений и надпись «ДЕСЯТЬ РУБЛЕЙ», повторяющаяся дважды, разделённая звёздочками

Районный центр в Московской области. Город основан в 1154 князем Юрием Долгоруким в заболоченной долине реки Яхрома на месте ранее существовавших здесь поселений и назван в честь святого великомученика Димитрия Солунского — небесного покровителя сына Юрия Долгорукого, Всеволода, родившегося в тот год.



Изображения церквей, слева — герб города Рязька, на первом плане — путепровод, по окружности — надписи: сверху — «ДРЕВНИЕ ГОРОДА РОССИИ», внизу — «РЯЖСК».

- Название монеты: Рязск
- Дата выпуска: 22 сентября 2004 года
- Каталожный номер: 5514-0021
- Художник: А. С. Кунац
- Скульптор: И. И. Копыткин
- Чеканка: Московский монетный двор
- Гурт: 300 рифлений и надпись «ДЕСЯТЬ РУБЛЕЙ», повторяющаяся дважды, разделённая звёздочками

Районный центр в Рязанской области. Упомянут впервые в 1502 году под названием Рясск. Возник на севере Рясского поля как укрепленный пункт, контролировавший волок, соединявший бассейны рек Ока и Дон. В XVI—XVII вв. входил в Большую Засечную черту, защищая Русское государство от набегов крымских и ногайских татар.





Изображение панорамы города с Успенской часовней на втором плане, выше — герб города Кемь, на первом плане — лодки на реке, по окружности — надписи сверху — «ДРЕВНИЕ ГОРОДА РОССИИ», внизу — «КЕМЬ».

- Название монеты: Кемь
- Дата выпуска: 22 сентября 2004 года
- Каталожный номер: 5514-0022
- Художник: А. В. Бакланов
- Скульптор: И. С. Комшилов
- Чеканка: Санкт-Петербургский монетный двор
- Гурт: 300 рифлений и надпись «ДЕСЯТЬ РУБЛЕЙ», повторяющаяся дважды, разделённая звёздочками

Районный центр в Карелии. В XV веке Кемь была волостью посадницы Великого Новгорода Марфы Борецкой и в 1450 году была ею подарена Соловецкому монастырю.

2005 год

Изображение	Описание	Примечание
	<p>В центре диска — обозначение достоинства монеты «10 РУБЛЕЙ». Внутри цифры «0» — скрытые, видимые поочередно при изменении угла зрения изображения цифры «10» и надписи «РУБ». В нижней части диска — товарный знак монетного двора. В верхней части кольца по окружности — надпись: «БАНК РОССИИ», в нижней — дата «2005», слева и справа — стилизованные ветви растений, переходящие на диск.</p>	<p>Единый аверс для четырёх монет 2005 года, с точностью до монетного двора.</p>
	<p>Изображение панорамы города на берегу реки, выше — герб города Калининграда, по окружности — надписи: сверху — «ДРЕВНИЕ ГОРОДА РОССИИ», внизу — «КАЛИНИНГРАД».</p>	<ul style="list-style-type: none">• Название монеты: Калининград• Дата выпуска: 19 мая 2005 года• Каталожный номер: 5514-0024• Художник: А. Д. Щаблыкин.• Скульптор: А. В. Черноусов.• Чеканка: Московский монетный двор.• Гурт: 300 рифлений и надпись «ДЕСЯТЬ РУБЛЕЙ», повторяющаяся дважды, разделенная звездочками.

Ядром города явился замок, который при основании в 1255 году получил название «Королевская гора» (по-латински *Regiomontum*, позже *Regiomonti*, по-немецки *Königsberg*). По наиболее распространённой версии,^{[3][4]} назван так в честь короля Чехии Пржемысла Оттокара (при решающей помощи которого и был основан).



Изображение панорамы города на берегу реки, выше — герб города Казани, по окружности — надписи: сверху — «ДРЕВНИЕ ГОРОДА РОССИИ», внизу — «КАЗАНЬ».

- Название монеты: Казань
- Дата выпуска: 19 мая 2005 года
- Каталогный номер: 5514-0025
- Художник: А. Д. Щаблыкин.
- Скульптор: Ф. С. Андронов.
- Чеканка: Санкт-Петербургский монетный двор.
- Гурт: 300 рифлений и надпись «ДЕСЯТЬ РУБЛЕЙ», повторяющаяся дважды, разделенная звездочками.

Город был основан не менее 1000 лет назад. Основанием для такой датировки является найденная во время раскопок на территории Казанского кремля чешская монета, датированная правлением св. Вацлава (предположительно, чеканки 929—930 годов) и ставшая самой ранней чешской монетой, а также другие артефакты (накладка венгерского типа, женские бусы) с менее явной датировкой. К изучению находок, имеющих отношение к возрасту Казани, были привлечены специалисты из 20 городов России и из 22 стран мира^{[5][6]}.



Изображение панорамы города, выше — герб города Мценска, по окружности — надписи: сверху — «ДРЕВНИЕ ГОРОДА РОССИИ», внизу — «МЦЕНСК».

- Название монеты: Мценск
- Дата выпуска: 4 октября 2005 года
- Каталогный номер: 5514-0026
- Художник: А. Д. Щаблыкин.
- Скульптор: А. И. Молостов.
- Чеканка: Московский монетный двор.
- Гурт: 300 рифлений и надпись «ДЕСЯТЬ РУБЛЕЙ», повторяющаяся дважды, разделенная звездочками.

Мценск впервые упомянут в Никоновской летописи в 1146. С 1320 город находился под властью Литвы, окончательно вошёл в состав Московского государства в 1505 году.

В 1778 году Мценск становится уездным городом Мценского уезда Орловского наместничества (с 1796 года — Орловской губернии).



Изображение панорамы города, выше — герб города Боровска, по окружности — надписи: сверху — «ДРЕВНИЕ ГОРОДА РОССИИ», внизу — «БОРОВСК».

- Название монеты: Боровск
- Дата выпуска: 4 октября 2005 года
- Каталогный номер: 5514-0027
- Художник: А. Д. Щаблыкин.
- Скульптор: И. С. Комшилов.
- Чеканка: Санкт-Петербургский монетный двор.
- Гурт: 300 рифлений и надпись «ДЕСЯТЬ РУБЛЕЙ», повторяющаяся дважды, разделенная звездочками.

Первое упоминание о городе содержится в духовной грамоте великого князя Ивана Ивановича II Красного, датированной 1358 годом, однако найденная на Боровском городище керамика датируется более ранним временем, XI—XIII века, что свидетельствует о существовании здесь древнерусского поселения. Археологические раскопки и обследования современного Боровска (2003) также показывают, что в XIII—XIV веках на расстоянии 500—800 метров друг от друга находились поселения на левом берегу реки Протвы («Петрова гора») и на правом (на городище и в районе Косого оврага).

2006 год

Изображение	Описание	Примечание
	<p>В центре диска — обозначение достоинства монеты «10 РУБЛЕЙ». Внутри цифры «0» — скрытые, видимые поочередно при изменении угла зрения изображения цифры «10» и надписи «РУБ». В нижней части диска — товарный знак монетного двора. В верхней части кольца по окружности — надпись: «БАНК РОССИИ», в нижней — дата «2006», слева и справа — стилизованные ветви растений, переходящие на диск.</p>	<p>Единый аверс для трёх монет 2006 года, с точностью до монетного двора.</p>



Изображение панорамы города, вверху слева — герб города Белгорода, по окружности — надписи: вверху — «ДРЕВНИЕ ГОРОДА РОССИИ», внизу — «БЕЛГОРОД».

- Название монеты: Белгород
- Дата выпуска: 2 октября 2006 года
- Каталожный номер: 5514-0039
- Художник: А. Д. Щаблыкин.
- Скульптор: А. И. Парфенов.
- Чеканка: Московский монетный двор.
- Гурт: 300 рифлений и надпись «ДЕСЯТЬ РУБЛЕЙ», повторяющаяся дважды, разделенная звездочками.


Современный город основан на современном месте по указу царя Фёдора Иоанновича 11 сентября 1596 года как пограничная крепость. С 1658 года Белгород являлся главным городом Белгородской черты — 800-километровой оборонительной линии, защищавшей Московское царство от набегов крымских татар.



Изображение панорамы города на берегу реки, выше — герб города Торжка, по окружности — надписи: вверху — «ДРЕВНИЕ ГОРОДА РОССИИ», внизу — «ТОРЖОК».


- Название монеты: Торжок
- Дата выпуска: 2 октября 2006 года
- Каталожный номер: 5514-0040
- Художник: А. Д. Щаблыкин.
- Скульптор: И. А. Фролов.
- Чеканка: Санкт-Петербургский монетный двор.
- Гурт: 300 рифлений и надпись «ДЕСЯТЬ РУБЛЕЙ», повторяющаяся дважды, разделенная звездочками.

Впервые упоминается в летописи 1139 года, возник и развивался как торговое поселение, сменил несколько названий (Торг, Новый Торг, Торжец, Торжок). Город располагался на пересечении сухопутных и водных путей, что способствовало его экономическому развитию. К XIII веку город был обнесен стеной, защищен земляным валом и рвами и превратился в крепость. Находится на третьем месте (после Новгорода и Старой Руссы) по количеству найденных берестяных грамот

	<p>Изображение панорамы города на берегу реки, выше — герб города Каргополя, по окружности — надписи: сверху — «ДРЕВНИЕ ГОРОДА РОССИИ», внизу — «КАРГОПОЛЬ».</p>	<ul style="list-style-type: none"> • Название монеты: Каргополь • Дата выпуска: 2 октября 2006 года • Каталогный номер: 5514-0041 • Художник: А. Д. Щаблыкин. • Скульптор: А. И. Молостов. • Чеканка: Московский монетный двор. • Гурт: 300 рифлений и надпись «ДЕСЯТЬ РУБЛЕЙ», повторяющаяся дважды, разделенная звездочками.
---	--	---

Первое упоминание о Каргополе в письменных источниках относится к 1380 году: в Никоновской летописи есть упоминание о том, что каргопольский князь Глеб привёл свою дружину под знамена великого московского князя Дмитрия Донского и участвовал в Куликовской битве. Сам город Каргополь (в старинных актах **Карго поле**) упоминается в 1447 году

2007 год

Изображение	Описание	Примечание
	<p>В центре диска — обозначение достоинства монеты «10 РУБЛЕЙ». Внутри цифры «0» — скрытые, видимые поочередно при изменении угла зрения изображения цифры «10» и надписи «РУБ». В нижней части диска — товарный знак монетного двора. В верхней части кольца по окружности — надпись: «БАНК РОССИИ», в нижней — дата «2007», слева и справа — стилизованные ветви растений, переходящие на диск.</p>	<p>Единый аверс для трех монет 2007 года, с точностью до монетного двора. Впервые в этом году все монеты выпустили оба монетных двора.</p>



В центре — изображения Софийского кафедрального собора и колокольни на фоне панорамы города, слева — река и герб города Вологды, по окружности на кольце — надписи: сверху — «ДРЕВНИЕ ГОРОДА РОССИИ», внизу — «ВОЛОГДА».

- Название монеты: Вологда
- Дата выпуска: 1 октября 2007 года
- Каталожный номер: 5514-0048
- Художник: А. Д. Щаблыкин.
- Скульптор: А. А. Долгополова.
- Чеканка: Московский и Санкт-Петербургский монетные дворы.
- Гурт: 300 рифлений и надпись «ДЕСЯТЬ РУБЛЕЙ», повторяющаяся дважды, разделенная звездочками.

Официальной датой основания **Вологды** считается 1147 год^[7]. Эта версия основана на «Повести о чудесах Герасима Вологодского» 1666 года и «Летописце» Ивана Слободского 1716 года. Оба источника являются вторичными и заимствованы из более ранних сводов. Официальная дата не подтверждается данными науки.



В центре — изображение архитектурного комплекса Соборного дворища, над ним — герб города Великий Устюг, на первом плане — река, слева — берёза, по окружности на кольце — надписи: сверху — «ДРЕВНИЕ ГОРОДА РОССИИ», внизу — «ВЕЛИКИЙ УСТЮГ».

- Название монеты: Великий Устюг
- Дата выпуска: 1 октября 2007 года
- Каталожный номер: 5514-0049
- Художник: А. Д. Щаблыкин.
- Скульптор: А. Д. Щаблыкин.
- Чеканка: Московский и Санкт-Петербургский монетные дворы.
- Гурт: 300 рифлений и надпись «ДЕСЯТЬ РУБЛЕЙ», повторяющаяся дважды, разделенная звездочками.

Великий Устюг — один из древних русских городов. Начало Устюгу положили ростово-суздальские князья. Первое поселение они основали в XII веке на высокой горе в четырёх километрах от современного города у слияния Сухоны с Югом, а так как с этой горы можно было далеко видеть окрестности, городище получило название «Гледен» («Глядень»). Однако это городище просуществовало недолго. Чудские племена часто осаждали и жгли его, а воды рек, подмывая и затопляя берега, приносили людям немало бедствий. Ввиду этого уже в XII веке посадские люди стали переселяться на левый берег Сухоны и основали там новое поселение, названное по устью реки Юга — Усть-Югом или Устюгом.



В центре — изображение собора Державной иконы Божией Матери, слева — герб города Гдова, по окружности — надписи: сверху — «ДРЕВНИЕ ГОРОДА РОССИИ», внизу — «ГДОВ».

- Название монеты: Гдов
- Дата выпуска: 1 октября 2007 года
- Каталожный номер: 5514-0050
- Художник: А. Д. Щаблыкин.
- Скульптор: А. И. Молостов.
- Чеканка: Московский и Санкт-Петербургский монетные дворы.
- Гурт: 300 рифлений и надпись «ДЕСЯТЬ РУБЛЕЙ», повторяющаяся дважды, разделенная звездочками.

Гдов впервые упоминается под 1323 годом. Каменная крепость была основана в 1431 году.

2008 год

Изображение	Описание	Примечание
	<p>В центре диска — обозначение достоинства монеты «10 РУБЛЕЙ». Внутри цифры «0» — скрытые, видимые поочередно при изменении угла зрения изображения цифры «10» и надписи «РУБ». В нижней части диска — товарный знак монетного двора. В верхней части кольца по окружности — надпись: «БАНК РОССИИ», в нижней — дата «2008», слева и справа — стилизованные ветви растений, переходящие на диск.</p>	<p>Единый аверс для четырёх монет 2008 года, с точностью до монетного двора.</p>



В центре — Золотые ворота на фоне панорамы города, слева вверху — герб города Владимира, справа — Успенский собор со звонницей, по окружности — надписи: вверху — «ДРЕВНИЕ ГОРОДА РОССИИ», внизу — «ВЛАДИМИР».

- Название монеты: Владимир
- Дата выпуска: 1 февраля 2008 года
- Каталожный номер: 5514-0051
- Художник: А. Д. Щаблыкин.
- Скульптор: А. Д. Щаблыкин.
- Чеканка: Московский и Санкт-Петербургский монетные дворы.
- Гурт: 300 рифлений и надпись «ДЕСЯТЬ РУБЛЕЙ», повторяющаяся дважды, разделенная звездочками.

Основание Владимира традиционно связывается с летописным известием о том, что Владимир Мономах заложил город в 1108 году. Соответственно, 850-летие его отмечалось в 1958 году. Наиболее крупный специалист по владимирской археологии, Н. Н. Воронин, также придерживался этой датировки. Многие события истории Северо-Восточной Руси объясняются тем, что ростовские и суздальские бояре смотрели на Владимир как на младший город и противодействовали его возвышению. Между тем Суздаль впервые упомянут в письменных источниках под 999 годом.



В центре — изображение круглой воротной башни старой крепости на фоне панорамы города, вверху — герб города Приозерска; по окружности на кольце — надписи: вверху — «ДРЕВНИЕ ГОРОДА РОССИИ», внизу — «ПРИОЗЕРСК».

- Название монеты: Приозерск
- Дата выпуска: 1 августа 2008 года
- Каталожный номер: 5514-0056
- Художник: А. Д. Щаблыкин.
- Скульптор: А. Д. Щаблыкин.
- Чеканка: Московский и Санкт-Петербургский монетные дворы.
- Гурт: 300 рифлений и надпись «ДЕСЯТЬ РУБЛЕЙ», повторяющаяся дважды, разделенная звездочками.

По данным летописей и хроник, известно, что в 1295 году некий укрепленный пункт в устье Вуоксы разграбил отряд шведских рыцарей под предводительством Сигурда Локке из гарнизона только что основанной Выборгской крепости, в шведской хронике этот пункт называется Кексгольмом, а русской — Корелой. Вероятно, это поселение было одним из торговых и политических центров племени Корела. В том же году новгородцы отбили его, а в 1310 построили на Узерве-Вуоксе капитальную крепость, разрушив старую^[8].



В центре диска — Кремль, сверху слева — герб города Смоленска, справа — Успенский собор, по окружности на кольце — надписи: сверху — «ДРЕВНИЕ ГОРОДА РОССИИ», внизу — «СМОЛЕНСК».

- Название монеты: Смоленск
- Дата выпуска: 1 ноября 2008 года
- Каталожный номер: 5514-0057
- Художник: Э.А. Чесаков.
- Скульптор: Е. И. Новикова.
- Чеканка: Московский и Санкт-Петербургский монетные дворы.
- Гурт: 300 рифлений и надпись «ДЕСЯТЬ РУБЛЕЙ», повторяющаяся дважды, разделенная звездочками.

Смоленск является одним из первых городов Руси. В датированной части «Повести временных лет» впервые упоминается под 862 годом как центр племенного союза кривичей. По Устюженскому (Архангелогородскому) своду в записи под 863 годом, когда Аскольд и Дир в походе из Новгорода в Царьград обошли город стороной, так как город был сильно укреплен и многолюден. В 882 году город был захвачен и присоединен к Киевской Руси князем Олегом, передавшим его в удел князю Игорю, из малолетства которого власть в городе осуществлялась наместниками и дружиной, а общее управление осуществлялось из Киева.





На диске — архитектурная панорама города, над ней — герб города Азов, по окружности на кольце — надписи: сверху — «ДРЕВНИЕ ГОРОДА РОССИИ», внизу — «АЗОВ».

- Название монеты: Азов
- Дата выпуска: 1 ноября 2008 года
- Каталожный номер: 5514-0058
- Художник: А. Д. Щаблыкин.
- Скульптор: Е. И. Новикова.
- Чеканка: Московский и Санкт-Петербургский монетные дворы.
- Гурт: 300 рифлений и надпись «ДЕСЯТЬ РУБЛЕЙ», повторяющаяся дважды, разделенная звездочками.

Азов расположен на берегу Дона и его притока, р. Азовки, в 15 км водного пути от его впадения в Таганрогский залив Азовского моря. Город испокон веков занимал важное стратегическое положение, оказавшее большое влияние на его историю.

2009 год

Изображение	Описание	Примечание
	<p>В центре диска — обозначение достоинства монеты «10 РУБЛЕЙ». Внутри цифры «0» — скрытые, видимые поочередно при изменении угла зрения изображения цифры «10» и надписи «РУБ». В нижней части диска — товарный знак монетного двора. В верхней части кольца по окружности — надпись: «БАНК РОССИИ», в нижней — дата «2009», слева и справа — стилизованные ветви растений, переходящие на диск.</p>	<p>Единый аверс для четырёх монет 2009 года, с точностью до монетного двора.</p>
	<p>В центре диска — изображение крепости, слева сверху — герб города Выборга, на втором плане — очертания города, по окружности на кольце — надписи: сверху — «ДРЕВНИЕ ГОРОДА», внизу — «ВЫБОРГ».</p>	<ul style="list-style-type: none"> • Название монеты: Выборг • Дата выпуска: 2 марта 2009 года • Каталожный номер: 5514-0060 • Художник: А. В. Бакланов • Скульптор: А. Н. Бессонов. • Чеканка: Московский и Санкт-Петербургский монетные дворы. • Гурт: 300 рифлений и надпись «ДЕСЯТЬ РУБЛЕЙ», повторяющаяся дважды, разделенная звездочками.
<p>История поселения в районе будущего города начинается гораздо раньше 1293 года, года основания шведами Выборгского замка. Уже в начале первого тысячелетия источники повествовали о проживании в этом районе племени корела, предков современных карел. Корела самостоятельно и совместно с новгородцами вела торговлю с ганзейскими и готландскими купцами, а важнейшую роль в этой торговле играло западное устье реки Вуоксы</p>		



В центре диска — изображение панорамы города, слева вверху — герб города Галича, по окружности на кольце — надписи: вверху — «ДРЕВНИЕ ГОРОДА РОССИИ», внизу — «ГАЛИЧ».

- Название монеты: Галич
- Дата выпуска: 1 июня 2009 года
- Каталожный номер: 5514-0061
- Художник: А. Д. Щаблыкин.
- Скульптор: А. А. Долгополова.
- Чеканка: Московский и Санкт-Петербургский монетные дворы.
- Гурт: 300 рифлений и надпись «ДЕСЯТЬ РУБЛЕЙ», повторяющаяся дважды, разделенная звездочками.

Город, согласно распространенной версии, был основан в 1158 или 1159 годах Юрием Долгоруким. Известен по летописным источникам XIII века как Галич Мерский.



В центре диска — изображение церкви Преображения Господня на Смоленской улице на переднем плане и моста через Оку на заднем, слева вверху — герб города Калуги, по окружности на кольце — надписи: вверху — «ДРЕВНИЕ ГОРОДА РОССИИ», внизу — «КАЛУГА».

- Название монеты: Калуга
- Дата выпуска: 1 июня 2009 года
- Каталожный номер: 5514-0062
- Художник: А. Д. Щаблыкин.
- Скульптор: А. И. Молостов.
- Чеканка: Московский и Санкт-Петербургский монетные дворы.
- Гурт: 300 рифлений и надпись «ДЕСЯТЬ РУБЛЕЙ», повторяющаяся дважды, разделенная звездочками.

Калуга впервые упоминается в 1371 году в грамоте литовского князя Ольгерда, жаловавшего константинопольскому патриарху Филофею на то, что Московский князь Дмитрий отнял у него ряд городов, в том числе и Калугу.

В 1389 году упоминание города в духовной грамоте-завещании Дмитрия Донского окончательно закрепило его в составе Московского княжества.





В центре диска — изображение панорамы города, слева вверху — герб города Великого Новгорода, по окружности на кольце — надписи: вверху — «ДРЕВНИЕ ГОРОДА», внизу — «ВЕЛИКИЙ НОВГОРОД».

- Название монеты: Великий Новгород
- Дата выпуска: 3 августа 2009 года
- Каталожный номер: 5514-0065
- Художник: А. Д. Щаблыкин.
- Скульптор: А. А. Долгополова.
- Чеканка: Московский и Санкт-Петербургский монетные дворы.
- Гурт: 300 рифлений и надпись «ДЕСЯТЬ РУБЛЕЙ», повторяющаяся дважды, разделенная звездочками.

Официальной датой возникновения Новгорода — без учета археологических и иных возражений такой дате — принято условно считать 859 год^[9], исходя из поздней Никоновской летописи^[10] (компиляция XVI век; сведений о закладке или строительстве Новгорода под этой датой в данном источнике нет). При этом в самой летописи не сказано об основании города именно в этот год, но под годом 6367 (859 год) содержится запись о смерти Гостомысла, новгородского старейшины, что никак не может признаваться датой возникновения Новгорода. Автором официальной даты основания города стал историк М. Н. Тихомиров, выступивший с докладом на научной конференции в Новгороде накануне 1959 года, что позволило отметить в тот год 1100-летие Новгорода^[11].

2010 год

Изображение	Описание	Примечание
	<p>В центре диска — обозначение достоинства монеты «10 РУБЛЕЙ». Внутри цифры «0» — скрытые, видимые поочередно при изменении угла зрения изображения цифры «10» и надписи «РУБ». В нижней части диска — товарный знак монетного двора. В верхней части кольца по окружности — надпись: «БАНК РОССИИ», в нижней — дата «2010», слева и справа — стилизованные ветви растений, переходящие на диск.</p>	<p>Единый аверс для двух монет 2010 года, с точностью до монетного двора.</p>
	<p>Архитектурная панорама города, слева — герб города Брянска, по окружности на кольце — надписи: вверху — «ДРЕВНИЕ ГОРОДА РОССИИ», внизу — «БРЯНСК».</p>	<ul style="list-style-type: none">• Название монеты: Брянск• Дата выпуска: 1 марта 2010 года• Каталогный номер: 5514-0068• Художник: А. А. Брынза.• Скульптор: А. А. Долгополова.• Чеканка: Санкт-Петербургский монетный двор.• Гурт: 300 рифлений и надпись «ДЕСЯТЬ РУБЛЕЙ», повторяющаяся дважды, разделенная звездочками.

Впервые город упоминается в Ипатьевской летописи как «Дебрянск» под 1146 годом^[12], позднее — в Воскресенской, Лаврентьевской, Троицкой летописях и других источниках. Название города Брянск произошло от древнерусского слова Дьбряньскъ, образованного от слова *дъбрь*. (Древнерусское слово *дъбрь* означает «обрыв, ров, горный склон, поросший густым лесом».)





Архитектурный ансамбль города, на втором плане — река, вверху справа — герб города Юрьевца, по окружности на кольце — надписи: вверху — «ДРЕВНИЕ ГОРОДА РОССИИ», внизу — «ЮРЬЕВЕЦ».

- Название монеты: Юрьевец
- Дата выпуска: 1 марта 2010 года
- Каталогный номер: 5514-0069
- Художник: Ф. С. Андронов.
- Скульптор: Ф. С. Андронов.
- Чеканка: Санкт-Петербургский монетный двор.
- Гурт: 300 рифлений и надпись «ДЕСЯТЬ РУБЛЕЙ», повторяющаяся дважды, разделенная звездочками.


Юрьевец — самый старый город Ивановской области. Он был основан в 1225 году владимирским князем Юрием II как **Юрьев-Повольский**. В 1237 году разрушен армией Батыя. Основанный для защиты Центральной и Северной Руси от набегов с востока, позднее превратился в важный торговый узел.

Статус города с 1778 года. За заслуги города перед страной Екатерина II пожаловала Юрьевец именованным гербом: несмотря на то, что это не губернский центр, на геральдическом щите находится только символ города, без губернского герба. Герб Юрьевца — на голубом поле — серебряная сторожевая башня.


2011 год

Изображение	Описание	Примечание
	<p>В центре диска — обозначение достоинства монеты «10 РУБЛЕЙ». Внутри цифры «0» — скрытые, видимые поочередно при изменении угла зрения изображения цифры «10» и надписи «РУБ». В нижней части диска — товарный знак монетного двора. В верхней части кольца по окружности — надпись: «БАНК РОССИИ», в нижней — дата «2011», слева и справа — стилизованные ветви растений, переходящие на диск.</p>	<p>Единый аверс для двух монет 2011 года, с точностью до монетного двора.</p>
	<p>Архитектурная панорама города, сверху справа — герб города Ельца, по окружности на кольце — надписи: сверху: «ДРЕВНИЕ ГОРОДА РОССИИ», внизу: «ЕЛЕЦ»</p>	<ul style="list-style-type: none">• Название монеты: Елец• Дата выпуска: 1 марта 2011 года• Каталогный номер: 5514-0075• Художник: С. В. Сутягин.• Скульптор: А. Д. Бессонов.• Чеканка: Санкт-Петербургский монетный двор.• Гурт: 300 рифлений и надпись «ДЕСЯТЬ РУБЛЕЙ», повторяющаяся дважды, разделенная звездочками.

Первое упоминание Ельца в источниках имеется в Никоновской летописи под 6654 годом от сотворения мира, иначе в 1146—1147 гг. н. э. Первое достоверное упоминание о Ельце относится к 1389 году, когда митрополит Пимен встретил у слияния Дона с рекой Воронеж князя Елецкого.


	<p>Архитектурная панорама города, сверху — герб города Соликамска, по окружности на кольце — надписи, сверху: «ДРЕВНИЕ ГОРОДА РОССИИ», внизу: «СОЛИКАМСК».</p>	<ul style="list-style-type: none"> • Название монеты: Соликамск • Дата выпуска: 1 марта 2011 года • Каталогный номер: 5514-0076 • Художник: С. В. Сутягин. • Скульптор: Ф. С. Андронов, А. А. Долгополова. • Чеканка: Санкт-Петербургский монетный двор. • Гурт: 300 рифлений и надпись «ДЕСЯТЬ РУБЛЕЙ», повторяющаяся дважды, разделенная звездочками.
<p>Жизнь и название Соликамску дала соль. Город возник при соляных промыслах, организованных выходцами из Вологды купцами Калинниковыми. Около 1430 года они устроили рассолоподъемные трубы и варницы на берегу Усолки^[13].</p> <p>Первоначально, в летописи 1506 года, город назывался <i>Усолъе на Камском</i>, позднее <i>Усолъе Камское</i>, а с XVII века <i>Соль Камская</i>.</p>		

2012 год

Изображение	Описание	Примечание
	<p>В центре диска — обозначение достоинства монеты «10 РУБЛЕЙ». Внутри цифры «0» — скрытые, видимые поочередно при изменении угла зрения изображения цифры «10» и надписи «РУБ». В нижней части диска — товарный знак монетного двора. В верхней части кольца по окружности — надпись: «БАНК РОССИИ», в нижней — дата «2012», слева и справа — стилизованные ветви растений, переходящие на диск.</p>	

	<p>Архитектурная панорама города, вверху — герб города Белозерск, по окружности на кольце — надписи, вверху: «ДРЕВНИЕ ГОРОДА РОССИИ», внизу: «БЕЛОЗЕРСК».</p>	<ul style="list-style-type: none"> • Название монеты: Белозерск • Дата выпуска: 1 июня 2012 года • Каталогный номер: 5514-0079 • Художник: Л. А. Евдокимова. • Скульптор: Л. А. Евдокимова. • Чеканка: Санкт-Петербургский монетный двор. • Гурт: 300 рифлений и надпись «ДЕСЯТЬ РУБЛЕЙ», повторяющаяся дважды, разделенная звездочками.
<p>Белозерск — один из древнейших городов России. Впервые он упоминается в «Повести временных лет» в 862 году как город Белоозеро, располагавшийся в стороне от современного Белозерска, на северном берегу Белого озера, у деревни Киснема.</p>		

2014 год

Изображение	Описание	Примечание
	<p>На кольце по окружности расположены надписи: в верхней части — «БАНК РОССИИ», в нижней части — «2014». Слева и справа на внешнем кольце расположены изображения ветви лавра и дуба соответственно, элементы изображения которых переходят на диск. В центре диска расположены число «10» и надпись «РУБЛЕЙ» под ним, обозначающие номинал монеты. Внутри цифры «0» имеется защитный элемент в виде числа «10» и надписи «РУБ», наблюдаемых под разными углами зрения к плоскости монеты. В нижней части диска расположен товарный знак монетного двора.</p>	



На диске расположено изображение панорамы города Нерехта, вверху — изображение герба города Нерехта, на кольце по окружности имеются надписи: в верхней части — «ДРЕВНИЕ ГОРОДА РОССИИ», в нижней части — «НЕРЕХТА».

- Название монеты: Нерехта
- Дата выпуска: 10 января 2014 года
- Каталожный номер: 5514-0082
- Художник: А. А. Брынза.
- Скульптор: А. Н. Бессонов.
- Чеканка: Санкт-Петербургский монетный двор.
- Гурт: 300 рифлений и надпись «ДЕСЯТЬ РУБЛЕЙ», повторяющаяся дважды, разделенная звездочками.

Первое упоминание о Нерехте относится к 1214 г., когда за неё боролись дети Всеволода Большое Гнездо.

2016 год

Изображение	Описание	Примечание
	<p>На кольце по окружности расположены надписи: в верхней части — «БАНК РОССИИ», в нижней части — «2016». Слева и справа на внешнем кольце расположены изображения ветви лавра и дуба соответственно, элементы изображения которых переходят на диск. В центре диска расположены число «10» и надпись «РУБЛЕЙ» под ним, обозначающие номинал монеты. Внутри цифры «0» имеется защитный элемент в виде числа «10» и надписи «РУБ», наблюдаемых под разными углами зрения к плоскости монеты. В нижней части диска расположен товарный знак монетного двора.</p>	<p>Единый аверс для трёх монет 2016 года, с точностью до монетного двора.</p>



На диске расположено изображение панорамы города Ржева, вверху — изображение герба города Ржева, на кольце по окружности имеются надписи: в верхней части — «ДРЕВНИЕ ГОРОДА РОССИИ», в нижней части — «РЖЕВ».

- Название монеты: Ржев
- Дата выпуска: 11 июля 2016 года
- Каталожный номер: 5514-0094
- Художник: А. А. Брынза.
- Скульптор: А. Н. Бессонов.
- Чеканка: Санкт-Петербургский монетный двор.
- Гурт: 300 рифлений и надпись «ДЕСЯТЬ РУБЛЕЙ», повторяющаяся дважды, разделенная звездочками.


Основание Ржева историческая литература относит к середине XII века. В Новгородской уставной грамоте встречается его упоминание под 1019 годом.



На диске расположено изображение панорамы города Великие Луки, вверху — изображение герба города, на кольце по окружности имеются надписи: в верхней части — «ДРЕВНИЕ ГОРОДА РОССИИ», в нижней части — «ВЕЛИКИЕ ЛУКИ».


- Название монеты: Великие Луки
- Дата выпуска: 11 июля 2016 года
- Каталожный номер: 5514-0095
- Художник: А. А. Брынза.
- Скульптор: А. Н. Бессонов.
- Чеканка: Санкт-Петербургский монетный двор.
- Гурт: 300 рифлений и надпись «ДЕСЯТЬ РУБЛЕЙ», повторяющаяся дважды, разделенная звездочками.

Первое упоминание о Великих Луках датируется 1166 годом.

	<p>На диске расположено изображение панорамы города Зубцов, вверху — изображение герба города, на кольце по окружности имеются надписи: в верхней части — «ДРЕВНИЕ ГОРОДА РОССИИ», в нижней части — «ЗУБЦОВ».</p>	<ul style="list-style-type: none"> • Название монеты: Зубцов • Дата выпуска: 11 июля 2016 года • Каталогный номер: 5514-0096 • Художник: А. А. Брынза. • Скульптор: А. Н. Бессонов. • Чеканка: Санкт-Петербургский монетный двор. • Гурт: 300 рифлений и надпись «ДЕСЯТЬ РУБЛЕЙ», повторяющаяся дважды, разделенная звездочками.
---	---	---

Первое упоминание в летописях о Зубцове датируется 1216 годом.

2017 год

Изображение	Описание	Примечание
	<p>На кольце по окружности расположены надписи: в верхней части — «БАНК РОССИИ», в нижней части — «2017». Слева и справа на внешнем кольце расположены изображения ветви лавра и дуба соответственно, элементы изображения которых переходят на диск. В центре диска расположены число «10» и надпись «РУБЛЕЙ» под ним, обозначающие номинал монеты. Внутри цифры «0» имеется защитный элемент в виде числа «10» и надписи «РУБ», наблюдаемых под разными углами зрения к плоскости монеты. В нижней части диска расположен товарный знак монетного двора.</p>	



На диске расположено изображение панорамы города Олонца, сверху — изображение герба города Олонца, на кольце по окружности имеются надписи: в верхней части — «ДРЕВНИЕ ГОРОДА РОССИИ», в нижней части — «ОЛОНЕЦ».

- Название монеты: Олонец
- Дата выпуска: 18 апреля 2017 года
- Каталожный номер: 5714-0056
- Художник: А. Д. Щаблыкин
- Скульптор: А. Д. Щаблыкин
- Чеканка: Московский монетный двор
- Гурт: 300 рифлений и надпись «ДЕСЯТЬ РУБЛЕЙ», повторяющаяся дважды, разделенная звездочками.

Впервые в письменных источниках Олонец упоминается в приписке к Уставу новгородского князя Святослава Ольговича, устав датируется 1137 годом.